
































## 41 LEADER-Regionen in der Förderperiode 2014-2020





LEADER-Region	Lage	Kommunen G = Gemeinde FI = Flecken SG = Samtgemeinde St = Stadt LK = Landkreis	Kontingent (Mio. €)
<b>Grünes Band im Landkreis Helmstedt</b>		G Büddenstedt SG Grasleben SG Heeseberg St Helmstedt St Schöningen SG Velpke gemeindefreie Gebiete	2,4
<b>Isenhagener Land</b>		SG Brome SG Hankensbüttel SG Wesendorf St Wittingen	2,4
<b>Peiner Land</b>		G Edemissen G Ilsede G Lengede St Peine G Vechelde G Wendeburg	2,4
<b>Westharz</b>		St Braunlage St Clausthal-Zellerfeld St Langelsheim St Seesen gemeindefreies Gebiet	2,4
<b>Göttinger Land</b>		LK Göttingen (außer dicht besiedelte Gebiete der Stadt GÖ)	2,8
<b>Harzweserland</b>		LK Northeim	2,8
<b>Osterode am Harz</b>		LK Osterode	2,4
<b>Östliches Weserbergland</b>		St Bad Münder St Bad Pyrmont FI Coppenbrügge G Emmerthal FI Salzhemmendorf	2,4

LEADER-Region	Lage	Kommunen G = Gemeinde FI = Flecken SG = Samtgemeinde St = Stadt LK = Landkreis	Kontingent (Mio. €)
<b>Schaumburger Land</b>		St Bückeberg SG Eilsen SG Lindhorst SG Nenndorf SG Niedernwöhren SG Nienstädt SG Rodenberg SG Sachsenhagen St Obernkirchen St Stadthagen	2,4
<b>Meer und Moor</b>		St Neustadt a. Rbge. G Wedemark St Wunstorf	2,4
<b>VoglerRegion im Weserbergland</b>		SG Bevern SG Boffzen SG Bodenwerder-Polle SG Eschershausen- Stadtdorf St Holzminden	2,4
<b>Westliches Weserbergland</b>		FI Aerzen G Auetal St Hameln St Hessisch Oldendorf St Rinteln	2,4
<b>Hadler Region</b>		SG Am Dobrock (tlw) SG Börde Lamstedt SG Hemmoor SG Land Hadeln St Cuxhaven (tlw)	2,4
<b>Kehdingen-Oste</b>		SG Am Dobrock (tlw) G Drochtersen SG Hemmoor (tlw) SG Nordkehdingen SG Oldendorf- Himmelpforten	2,4
<b>Kulturlandschaften Osterholz</b>		LK Osterholz	2,4
<b>Wesermünde Nord</b>		St Cuxhaven (tlw) St Geestland G Wurster Nordseeküste	2,4









LEADER-Region	Lage	Kommunen G = Gemeinde FI = Flecken SG = Samtgemeinde St = Stadt LK = Landkreis	Kontingent (Mio. €)
<b>Wesermünde-Süd</b>		G Beverstedt G Hagen G Loxstedt G Schiffdorf	2,4
<b>Achtern-Elbe-Diek</b>		SG Bardowick G Barum SG Elbmarsch G Seevetal G Stelle St Winsen (Luhe)	2,4
<b>Elbtalaue</b>		G Amt Neuhaus St Bleckede SG Dahlenburg SG Elbtalaue SG Gartow SG Lüchow SG Ostheide SG Scharnebeck	2,4
<b>Heideregion Uelzen</b>		LK Uelzen	2,4
<b>Naturparkregion Lüneburger Heide</b>		SG Amelinghausen G Bispingen St Buchholz i.d.N. SG Gellersen SG Hanstedt SG Ilmenau SG Jesteburg G Neuenkirchen (tlw) SG Salzhause St Schneverdingen (tlw) St Soltau (tlw) SG Tostedt	2,8
<b>Aller-Fuhse-Aue</b>		St Celle (tlw) SG Flotwedel G Uetze SG Wathlingen	2,4
<b>Aller-Leine-Tal</b>		SG Ahlden G Dörverden G Hambühren G Kirchlinteln (tlw) SG Rethem/Aller SG Schwarmstedt St Verden/Aller (tlw) G Wietze G Winsen/Aller	2,4








LEADER-Region	Lage	Kommunen G = Gemeinde FI = Flecken SG = Samtgemeinde St = Stadt LK = Landkreis	Kontingent (Mio. €)
<b>Hohe Heide</b>		SG Bothel G Kirchlinteln (tlw) G Neuenkirchen (tlw) St Schneverdingen (tlw) St Soltau (tlw) St Visselhövede	2,4
<b>Kulturraum Oberes Örtzetal</b>		St Bergen G Faßberg St Munster G Südheide G Wietzendorf	2,4
<b>Vogelpark-Region</b>		St Bad Fallingbostel G Bomlitz St Walsrode gemeindefreier Bezirk Osterheide	2,4
<b>Wattenmeer-Achter</b>		G Baltrum St Borkum G Juist G Langeoog St Norden-Norddeich St Norderney G Spiekeroog G Wangerooge	2,4
<b>Fehngebiet</b>		G Apen G Barßel G Großefehn SG Hesel G Ihlow (tlw) SG Jümme G Ostrhauderfehn G Rhauderfehn G Uplengen St Wiesmoor	2,4
<b>Nordseemarschen</b>		SG Brookmerland G Dornum SG Esens G Friedeburg (tlw) G Großheide (tlw) SG Hage G Hinte SG Holtriem (tlw) St Jever G Krummhörn G Sande St Schortens (tlw) GSüdbrookmerland (tlw) G Wangerland St Wilhelmshaven (tlw) St Wittmund (tlw)	2,8

LEADER-Region	Lage	<b>Kommunen</b> G = Gemeinde FI = Flecken SG = Samtgemeinde St = Stadt LK = Landkreis	<b>Kontingent</b> (Mio. €)
<b>Östlich der Ems</b>		St Emden (tlw) St Leer (tlw) G Moormerland St Papenburg (tlw) G Westoverledingen	2,4
<b>Grafschaft Bentheim</b>		LK Grafschaft Bentheim (außer Wietmarschen, Füchtenfeld, Schwartepohl)	2,4
<b>Hasetal</b>		G Essen/Oldb. SG Herzlake G Lastrup G Lindern St Lönigen St Haselünne St Meppen (tlw)	2,4
<b>Hümmling</b>		SG Lathen (tlw) SG Nordhümmling SG Sögel SG Werlte	2,4
<b>Moor ohne Grenzen</b>		G Geeste St Haren/Ems (tlw) St Meppen (tlw) G Twist G Wietmarschen (tlw)	2,4
<b>Südliches Emsland</b>		G Emsbüren SG Freren SG Lengerich St Lingen/Ems (tlw) SG Salzbergen SG Spelle	2,4
<b>Südliches Friesland</b>		G Bockhorn St Varel G Zetel	2,4
<b>Parklandschaft Ammerland</b>		G Bad Zwischenahn G Edewecht G Rastede St Westerstede G Wiefelstede	2,4






LEADER-Region	Lage	<b>Kommunen</b> G = Gemeinde FI = Flecken SG = Samtgemeinde St = Stadt LK = Landkreis	<b>Kontingent</b> (Mio. €)
<b>Soestniederung</b>		G Bösel G Cappeln St Cloppenburg G Emstek St Friesoythe G Garrel G Molbergen G Saterland	2,4
<b>Vechta</b>		LK Vechta	2,4
<b>Wesermarsch in Bewegung</b>		LK Wesermarsch	2,4
<b>Wildeshauser Geest</b>		LK Oldenburg	2,8

## 20 ILE-Regionen in der Förderperiode 2014-2020

ILE-Region	Lage	Kommunen G = Gemeinde SG = Samtgemeinde St = Stadt LK = Landkreis
<b>Elm-Schunter</b>		G Cremlingen St Königslutter a.Elm G Lehre SG Nord-Elm SG Sickte
<b>Nördliches Harzvorland</b>		SG Baddeckenstedt SG Elm-Asse St Goslar (tlw) G Liebenburg SG Lutter am Bbge. SG Oderwald St Salzgitter (tlw) G Schladen-Werla St Wolfenbüttel (tlw)
<b>Südkreis Gifhorn</b>		SG Boldecker Land St Gifhorn (tlw) SG Isenbüttel SG Papenteich G Sassenburg
<b>Börderegion</b>		G Algermissen G Harsum G Hohenhameln St Sehnde
<b>Calenberger Land (Deister)</b>		St Barsinghausen St Gehrden St Springe G Wennigsen
<b>Nette Innerste</b>		St Bad Salzdetfurth St Bockenem G Holle G Schellerten
<b>Diepholzer Land</b>		SG Altes Amt Lemförde SG Barnstorf St Diepholz SG Rehden G Wagenfeld
<b>Mitte Niedersachsen</b>		SG Bruchhausen-Vilsen SG Grafschaft Hoya SG Heemsen SG Kirchdorf SG Liebenau SG Marklohe

ILE-Region	Lage	<b>Kommunen</b> G = Gemeinde SG = Samtgemeinde St = Stadt LK = Landkreis
		SG Mittelweser St Nienburg/Weser (tlw) St Rehburg-Loccum SG Schwaförden SG Siedenburg SG Steimbke FI Steyerberg St Sulingen SG Thedinghausen SG Uchte
<b>W.i.N. (Wir im Norden)</b>		St Bassum G Stuhr St Syke St Twistringen G Weyhe
<b>Regionalpark Rosengarten</b>		St Buchholz (tlw) SG Hollenstedt G Neu Wulmstorf G Rosengarten
<b>Börde Oste-Wörpe</b>		SG Selsingen SG Sittensen SG Tarmstedt SG Zeven
<b>GesundRegion Wümme- Wieste-Niederung</b>		SG Fintel G Gyhum FI Ottersberg St Rotenburg/Wümme G Scheeßel SG Sottrum
<b>Lachte-Lutter-Oker</b>		St Celle (tlw) G Eschede SG Lachendorf SG Meinersen
<b>Moorexpress-Stader Geest</b>		SG Apensen St Bremervörde SG Fredenbeck SG Geestequelle G Gnarrenburg SG Harsefeld
<b>Mittleres Ostfriesland</b>		St Aurich (tlw) St Emden (tlw) G Friedeburg G Großheide SG Holtriem (tlw) G Ihlow G Südbrookmerland St Wittmund (tlw)



ILE-Region	Lage	<b>Kommunen</b> G = Gemeinde SG = Samtgemeinde St = Stadt LK = Landkreis
<b>Hufeisen - Verflechtungsraum Osnabrück</b>		G Belm G Bissendorf St Georgsmarienhütte G Hagen a.T.W. G Hasbergen G Wallenhorst
<b>Melle</b>		St Melle
<b>Nördliches Osnabrücker Land</b>		SG Artland SG Bersenbrück SG Fürstenau SG Neuenkirchen
<b>Südliches Osnabrücker Land</b>		St Bad Iburg G Bad Laer G Bad Rothenfelde St Dissen a.T.W. G Glandorf G Hilter a.T.W.
<b>Wittlager Land</b>		G Bad Essen G Bohmte G Ostercappeln