




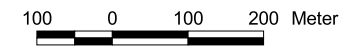


-  Landschaftsbild von sehr geringer Bedeutung (Wertstufe I)
-  Landschaftsbild von geringer Bedeutung (Wertstufe II)
-  Landschaftsbild von mittlerer Bedeutung (Wertstufe III)
-  Landschaftsbild von hoher Bedeutung (Wertstufe IV)
-  Landschaftsbild von sehr hoher Bedeutung (Wertstufe V)

UVS/LBP Deichneubau Ostebogen Klint

Abbildung 12: Landschaftsbild Bewertung

Maßstab: 1:10.000



Auftraggeber: Ostedeichverband

21745 Hemmoor

Bearbeiter: Dipl. Biol. Bodo Koppe
 Institut für angewandte Biologie
 Alte Hafenstr. 2, 21729 Freiburg/NE
 Februar 2012

