



Diese Planzeichenzusammenstellung ist Teil des "Objektarten- und Signaturenkatalog's für das Raumordnungskataster" ROK-OS.

Weitere Informationen befinden sich auf den Internetseiten der Raumordnung und Landesentwicklung:

[www.ml.niedersachsen.de](http://www.ml.niedersachsen.de)

Raumordnung und Landesentwicklung

Fachinformationssystem Raumordnung (FIS-RO)

*Herausgeber:*

*Niedersächsisches Ministerium für  
Ernährung, Landwirtschaft und  
Verbraucherschutz*






























*- Raumordnung und Landesplanung -*





























*Calenberger Straße 2  
30169 Hannover*

















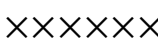



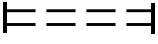

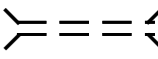






*Ansprech-  
partner:*


























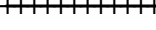

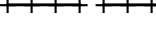

*Claus Krinke  
Telefon: 0511/120 - 8626  
[claus.krinke@ml.niedersachsen.de](mailto:claus.krinke@ml.niedersachsen.de)*











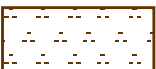



















**Ausgabe: April 2010**

	Wohnbaufläche		Kraftwerk
	Industrie- und Gewerbefläche		Umspannwerk
	Gemischte Baufläche		Versorgungsfläche Wasser
	Sonderbaufläche		Versorgungsfläche Wasser - geplant
	- Einzelhandelsgroßprojekt		Wasserwerk
	- Tierpark		Brunnen
	- Golfplatz		Versorgungsfläche Abfall
	- Windenergieanlage		Versorgungsfläche Abfall - geplant
	- Ferienhausgebiet		Abfalldeponie
	- Camping		Sonderabfalldeponie
	Fläche für den Gemeinbedarf		Abfallbehandlung /-beseitigung
	Versorgungsfläche		Versorgungsfläche Abwasser
	Versorgungsfläche - geplant		Versorgungsfläche Abwasser - geplant
	Versorgungsfläche Elektrizität		Kläranlage / Klärwerk
	Versorgungsfläche Elektrizität - geplant		

	Versorgungsfläche Gas		Wasser-Speicher
	Versorgungsfläche Gas - geplant		Speicherbauwerk unterirdisch
	Bergbaubetrieb		Speicherbauwerk unterirdisch - geplant
	Bergbaubetrieb - geplant		- Gas-Speicher
	Sportanlage		- Erdöl-Speicher
	Freizeitanlage		Fläche für Straßenverkehr
	- Tierpark		Fläche für Straßenverkehr - geplant
	- Golfplatz		Bundesautobahn
	- Camping		Bundesautobahn - geplant
	Grünanlage		Verkehrsknoten
	- Golfplatz		Bundesstraße
	- Camping		Bundesstraße - geplant
	Abbaufäche		Landesstraße
	Abbaufäche - geplant		Landesstraße - geplant

	Sonstige Straße		- Hubschrauberlandeplatz
	Sonstige Straße - geplant		- Segelflugplatz
	Radweg		- Modellflugplatz
	Fläche für Bahnanlagen		Hafen
	Eisenbahn-Hauptstrecke		Hafen - geplant
	Eisenbahn-Hauptstrecke - geplant		Schiffahrtslinie
	Eisenbahn-Nebenstrecke		Schiffahrtslinie - geplant
	Eisenbahn-Nebenstrecke - geplant		Seeschifftiefes Fahrwasser
	Strecke aufgehoben		Fluß
	Strecke aufzuheben		Fluß - geplant
	Tunnel		Kanal
	Brücke		Kanal - geplant
	Flugplatz		Schleuse
	Flugplatz - geplant		Leitungskorridor
	- Flughafen		

	Elt-Freileitung		Erdgasleitung - geplant
	Elt-Freileitung - geplant		Soleleitung
	220 kV-Freileitung		Soleleitung - geplant
	220 kV-Freileitung - geplant		Wasserleitung
	380 kV-Freileitung		Wasserleitung - geplant
	380 kV-Freileitung - geplant		Abwasserleitung
	Elt-Kabel		Abwasserleitung - geplant
	Elt-Kabel - geplant		Funkturm
	Fernmeldekabel		Wasserfläche
	Fernmeldekabel - geplant		Wasserfläche - geplant
	Produktenleitung		Talsperre, Sperrwerk
	Produktenleitung - geplant		Pumpstation
	Erdölleitung		Deich
	Erdölleitung - geplant		Deich - geplant
	Erdgasleitung		

	Nationalpark / Biosphärenreservat		Testgelände - geplant
	Naturschutzgebiet		Alllasten
	Sonstiges Schutzgebiet		Alllasten - Verdachtsfläche
	Landschaftsschutzgebiet / Gesch. Landschaftsbestandteil		Rieselfeld, Absetzbecken
	Naturpark		Rieselfeld, Absetzbecken - geplant
	Moorschutzfläche		Landgewinnung
	EU-Schutzgebiet		Landgewinnung - geplant
	Natur- und Bodendenkmal		Bewilligungsfeld
	Wasserschutzgebiet		Solegewinnung
	Lärmschutzgebiet		Solegewinnung - geplant
	Bauschutzbereich		Flurbereinigung im Verfahren
	Bauschutzbereich - geplant		Muschelkulturbezirk
	Bodenbewegungsgebiet / Bergsenkungsgebiet		Landesgrenze
	Überschwemmungsgebiet		Kreisgrenze
	Testgelände		Gemeindegrenze