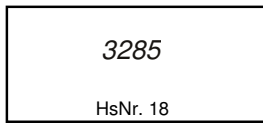


Legende

Liegenschaftskarte, schwarz-weiß

Flurstück mit abweichendem Rechtszustand wird in Grau präsentiert

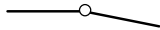


Flurstück

Flurstücksnummer
Hausnummer



zweifelhafter Flurstücksnachweis einer besonderen Flurstücksgrenze



abgemarkter Grenzpunkt



Grenzpunkt ohne Abmarkung

Gesetzliche Festlegung



Umlegung



Sanierung

Name



Flurbereinigung



Truppenübungsplatz, Standortübungsplatz

Gebietsgrenze



Flurgrenze



Gemarkungsgrenze



Gemeindegrenze



Landkreisgrenze, Regionsgrenze, Grenze einer kreisfreien Stadt



Landesgrenze

Gebäude



Wohngebäude Hochhaus, Hausnummer



Gebäude für Wirtschaft oder Gewerbe Bauteil, Gebäudeausgestaltung



Jugendherberge



Parkhaus, Parkdeck



Tiefgarage



Überdachung, offene Halle, Gebäude aufgeständert

Gebäude verfallen, zerstört

Gebäude unter der Erdoberfläche



Gebäude für öffentliche Zwecke



Krankenhaus im Hochhaus



Feuerwehr



Polizei










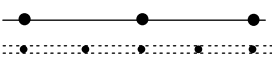
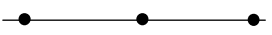

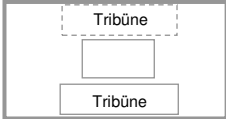



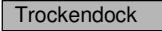






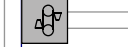

Theater, Oper

Kapelle

Kirche



Hallenbad

| | |
|---|--|
|  | Turm Hausnummer |
|  | Radioteleskop |
|  | Windrad |
|  | Solarzellen |
|  | Funkmast |
|  | Mast |
|  | Schornstein |
|  | Schlot, Esse |
|  | Vorratsbehälter, Speicherbauwerk |
|  | Klärbecken |
|  | Rohrleitung, Pipeline |
|  | Förderband, Bandstraße |
|  | Stadion Zuschauertribüne, überdacht |
|  | Schwimmbecken |
|  | Zuschauertribüne, nicht überdacht |
|  | Sprungschanze (Anlauf) |
|  | Trockendock |
|  | Schleusenkammer |
|  | Staudamm |
|  | Staumauer |
|  | Wehr |
|  | Sperrwerk |
|  | Sicherheitstor |
|  | Schöpfwerk |
|  | Siel |

| | |
|---------------------------|--------------------|
| Lagebezeichnung | |
| <i>Im Esch</i> | Gewanne |
| Parkallee | Straße |
| Erlenweg | Weg |
| Karlsplatz | Platz |
| Bahnlinie Köln | Bahnverkehr |
| Hbf – Bonn Hbf | |
| <i>Friesenbach</i> | Fließgewässer |
| <i>Weser</i> | |
| <i>Kirchsee</i> | Stehendes Gewässer |
| <i>Steinhuder</i> | |
| <i>Meer</i> | |

| | |
|-------------------------------------|-----------|
| Geographische Gebietseinheit | |
| Heidehof | Wohnplatz |

Tatsächliche Nutzung


Westsiedlung

Greinberg

Burg Rabenstein

Halde

Lagerplatz



(Torfstich)

Friedhof

Sportanlage

..



Fußgängerzone

keine Flächenfüllung

Flughafen Hannover



Mühlenstraße

Inselbahn

Nordkai



Marktplatz



Siedlung

Wohnbaufläche Name

Fläche gemischter Nutzung Name

Fläche besonderer funktionaler Prägung Name

Halde

Industrie- und Gewerbefläche Lagerplatz

Förderanlage

Betriebsfläche Versorgungsanlage, Elektrizität

Umspannstation

Bergbaubetrieb

in Betrieb

außer Betrieb, stillgelegt, verlassen

Tagebau, Grube, Steinbruch

Torfstich

Friedhof

Sport-, Freizeit- und Erholungsfläche Sportanlage

Grünanlage oder Grünfläche

Safaripark, Wildpark

Zoo

Campingplatz

Botanischer Garten

Kleingarten

Spielplatz, Bolzplatz

Park

Verkehr

Fußgängerzone für Platz oder Straßenverkehr

Bahn- oder Straßenverkehr im Bau

Verkehrsbegleitfläche von Bahn- oder Straßenverkehr

Flugverkehr Name

Hubschrauberflugplatz

Segelfluggelände

Straßenverkehr Zweitname

Bahnverkehr Zweitname

Schiffsverkehr Name

Weg

Fußweg

Radweg

Rad- und Fußweg

Platz Marktplatz

Parkplatz

Rastplatz

Raststätte

Vegetation

Unland, Vegetationslose Fläche








Gewässerbegleitfläche oder

Sukzessionsfläche zu Heide, Moor, Gehölz übergehend

Heide

Moor

Sumpf

| | |
|---|--|
| Landwirtschaft | |
|  | Ackerland |
|  | Grünland |
|  | Gartenland |
|  | Baumschule |
|  | Weingarten |
|  | Obstplantage |
|  | Brache |
| Wald | |
|  | Laubholz |
|  | Nadelholz |
|  | Laub- und Nadelholz |
|  | |
| Gewässer | |
| Fließgewässer | |
|  | Flussmündungstrichter, Fluss, Altwasser, Kanal, Graben, Bach |
|  | Hafenbecken Name |
|  | Meer Name |
| | Küstengewässer |
|  | Stehendes Gewässer |
| | See, Stausee, Speicherbecken, Teich |

| | |
|---|-----------------------------------|
| Topographie | |
|  | Wasserrad |
|  | Pumpe |
|  | Schachtöffnung |
|  | Stollenmundloch |
|  | Spielfeld mit Skating |
|  | Rennbahn, Laufbahn, Geläuf |
|  | Schießanlage |
|  | Gradierwerk |
|  | Wildgehege |

Koordinatenbezugssystem ETRS89_UTM32

Universal Transverse Mercator (UTM) - Koordinaten in (m), East (E) = Ostwert mit Zonenkennung 32, North (N) = Nordwert, GRS80-Erdellipsoid, European Terrestrial Reference System 1989 (ETRS 89)