




Oberflächenwasser

Bedeutung (Naturnähe auf Basis Biotoptypen, ökologisches Potenzial nach EG-WRRL)





-  hoch
-  mittel
-  gering

Grundwasser



chemischer Zustand (Nitrat) gem. Grundwasserrichtlinie 2006/118/EG


-  gut
-  nicht gut

Nachrichtlich

-  Sicherung Hochwasserabfluss / Hochwasserschutz (RROP Harburg)
-  FFH - Gebiete
-  Vogelschutzgebiet
-  Trinkwasserschutzgebiet Hoopte

weitere

-  Planungsabschnitte
-  Untersuchungsgebiet

Lamprecht & Wellmann GbR Landschaftsarchitekten und Landschaftsplaner Ringsstraße 27, 29525 Uelzen Tel: 0581 - 9 73 93 00 Fax: 0581 - 9 71 83 27 E-Mail: info@lw-landschaftsplanung.de http://www.lw-landschaftsplanung.de 		Instandsetzung der Sicherungs- und Schutzbauwerke auf Teilstrecken, Elbe-km 585,800 bis 607,500	
		Artlenburger Deichverband Deich- und Wasserverband Vogtei Neuland Harburger Deichverband	
		Umweltverträglichkeitsstudie Legende zur Schutzgut Wasser Karte (Blatt Nr.2)	
Bearbeiter/-in	Hendrik Lamprecht	Blatt Nr.	Maßstab: ohne
Zeichner	Franziska Kus		
Geprüft		Blattgröße: DIN A4	Uelzen, 01. Dezember 2016
Zeichen			
Erstellt / Geändert	01.12.2016		