


← Elbe



DVN04 - Abschnitt 2  
Regelprofil 2 maßgeblich

599,260

599,027

4

Wasserstand bei Ebbstrom

3






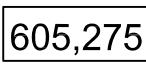

Wasserstand bei Ebbstrom

2

Wasserstand bei Ebbstrom



## Legende

-  Schüttsteinböschung, neu
-  Schüttsteinböschung, vorhanden
-  Deichunterhaltungsweg
-  Deich
-  Fußspundwand
- 2** Buhnennummer
-  Elbe-km
-  Initialstandort FFH-LRT 6430

Harburger Deichverband Deich- und Wasserverband Vogtei Neuland Artlenburger Deichverband			
<b>Antrag auf Planfeststellung</b> Instandsetzung der Sicherungs- und Schutzbauwerke auf Teilstrecken, Elbe-km 585,800 bis 607,500			
<b>Lageplan 6</b> DVN04 - Abschnitt 2 Maßstab 1:1000			Anlage <b>3.6</b> Ausfertigung
Aufgestellt: Lüneburg, den 11.07.2016 	Datum Juli 2016	Unterschrift 	
Niedersächsischer Landesbetrieb für Wasserwirtschaft, Küsten- und Naturschutz - Betriebsstelle Lüneburg -	Bearbeiter/in Juli 2016		
Angfertigung der Zeichnung	Juli 2016		