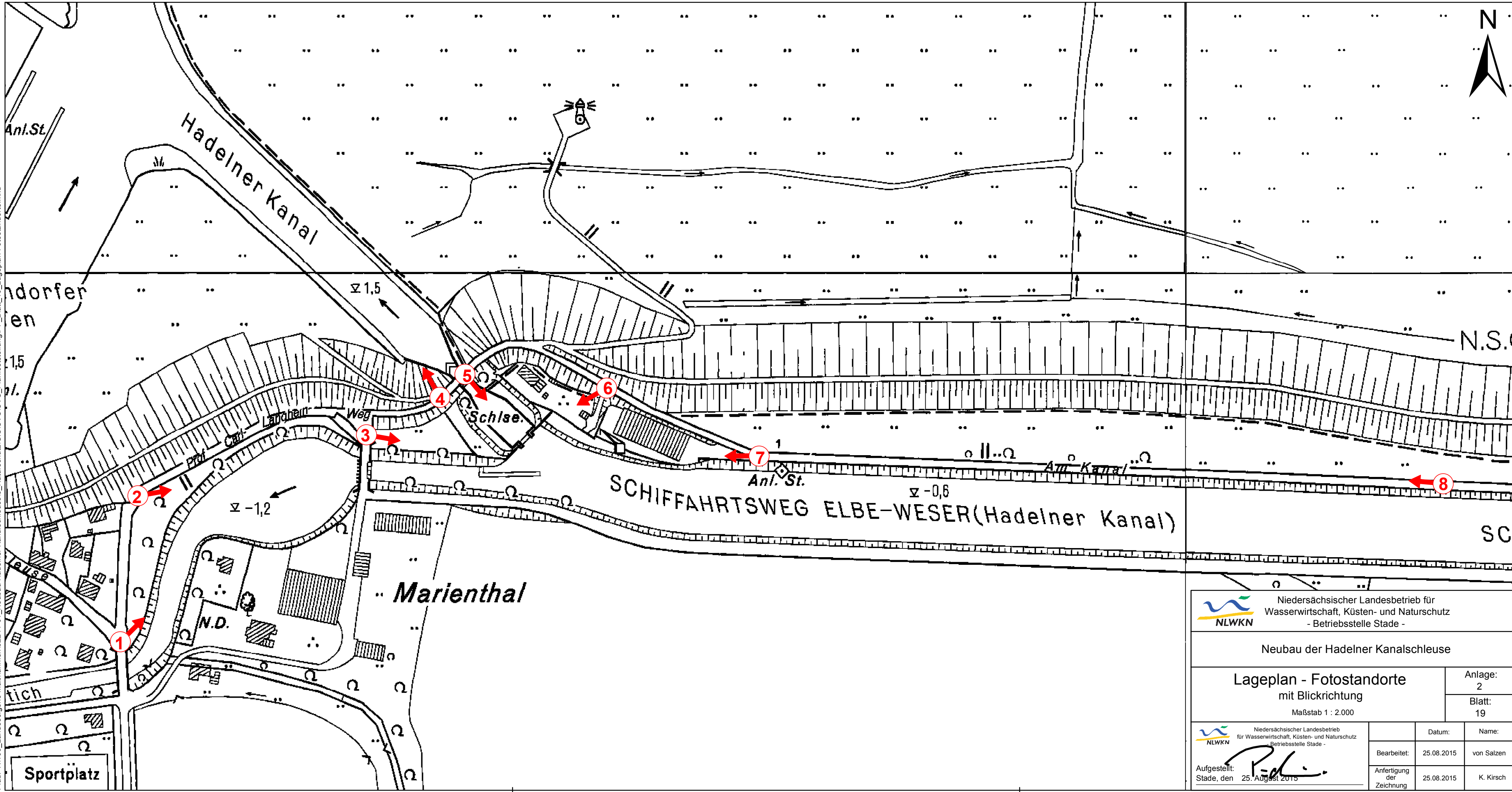




Pfad: Y:\100\_Landeseigene Maßnahmen\62241-01\_Neubau Hadelner Kanalschleuse\GIS\UVS\UVS\_Planfestlegung\PF\_Blatt\_19\_Lageplan Fotostandorte.mxd



 Niedersächsischer Landesbetrieb für Wasserwirtschaft, Küsten- und Naturschutz - Betriebsstelle Stade -		
Neubau der Hadelner Kanalschleuse		
<b>Lageplan - Fotostandorte mit Blickrichtung</b>		Anlage: 2
Maßstab 1 : 2.000		Blatt: 19
 Niedersächsischer Landesbetrieb für Wasserwirtschaft, Küsten- und Naturschutz - Betriebsstelle Stade -		
Aufgestellt: Stade, den 25. August 2015		Datum: 25.08.2015
Bearbeitet:	von Salzen	Name:
Anfertigung der Zeichnung	25.08.2015	K. Kirsch