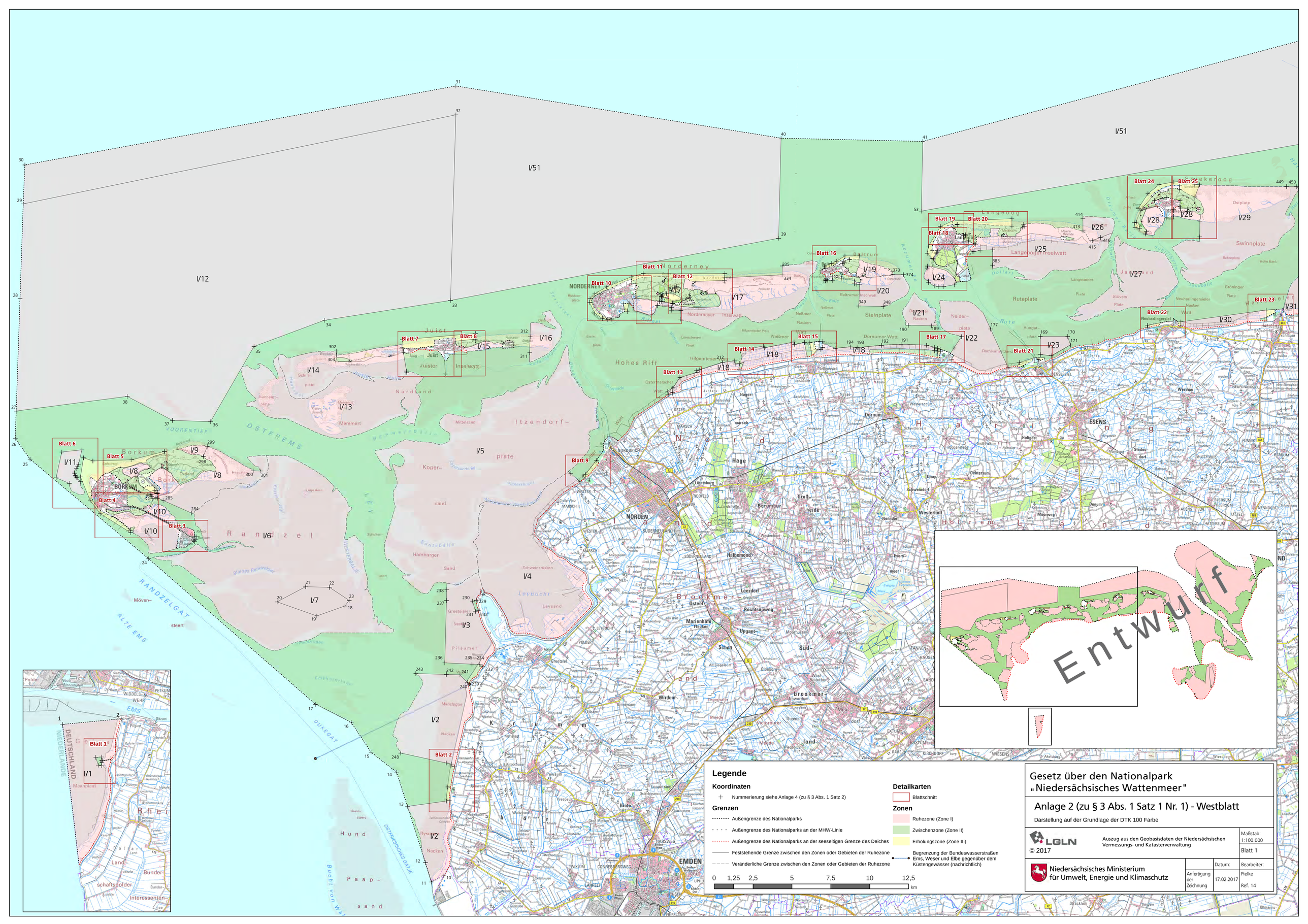

Legende

Koordinaten

- Nummerierung siehe Anlage 4 (zu § 3 Abs. 1 Satz 2)

Grenzen

- Außengrenze des Nationalparks
- Außengrenze des Nationalparks an der MHW-Linie
- Außengrenze des Nationalparks an der seeseitigen Grenze des Deiches
- Feststehende Grenze zwischen den Zonen oder Gebieten der Ruhezone
- Veränderliche Grenze zwischen den Zonen oder Gebieten der Ruhezone

Detailkarten

- Blattschnitt

Zonen

- Ruhezone (Zone I)
- Zwischenzone (Zone II)
- Erholungszone (Zone III)
- Begrenzung der Bundeswasserstraßen Ems, Weser und Elbe gegenüber dem Küstengewässer (nachrichtlich)

0 1,25 2,5 5 7,5 10 12,5 km

Gesetz über den Nationalpark „Niedersächsisches Wattenmeer"

Anlage 2 (zu § 3 Abs. 1 Satz 1 Nr. 1) - Westblatt

Darstellung auf der Grundlage der DTK 100 Farbe

LGLN

© 2017

Auszug aus den Geobasisdaten der Niedersächsischen Vermessungs- und Katasterverwaltung

Maßstab: 1:100.000

Blatt 1

Niedersächsisches Ministerium für Umwelt, Energie und Klimaschutz

Anfertigung der Zeichnung	Datum: 17.02.2017	Bearbeiter: Pielke Ref. 14

B U C H T
E L B E
I/52
I/51
I/31
I/32
I/33
I/34
I/35
I/36
I/37
I/38
I/39
I/40
I/41
I/42
I/43
I/44
I/45
I/46
I/47
I/48
I/49
I/50
Blatt 26
Blatt 27
Blatt 28
Blatt 29
Blatt 30
Blatt 31
Blatt 32
Blatt 33
Blatt 34
Blatt 35
Blatt 36
Blatt 37
Blatt 38
Scharhörner Watt
Neuwerker Watt
Knechtsand
Spiekaer
Nord-eversand
Süd-eversand
Wurster Watt
Duhner Watt
Kleinwatt
Robbenplate
Unterer Wittsand
Oberer Wittsand
Schellenriegde
Hohen-hörn-sände
Steilsand
Elbe-Weser-Dreieck
Mellum-plate
Alte Mellum
Mellum-riffe
Robben-plate
Der Weg
Hohe Weg
Tegeler Plate
Tegeler Barre
Schwarze Gründe
Soltlütjen-hörner Watt
Butjadingen
Jadebusen
Wangerland
Jeverland
Friesische Wehde
Wangerooger Inselwatt
Langer Jan
Neues Brack
Hoher Rücken
Südersand
Mittelgrund
Gelbsand
Scharhörn
Niegehörn
Neuwerk
Kleiner Vogelsand
Großer Vogelsand
Roter Sand
Alte Weser
Helgoland-Cuxhaven
Neuwerk-Cuxhaven
Hohewegrinne
Jade
Weser
Fedderwarder Fahrwasser
Wangerooge
Nordseeheilbad Wangerooge
Elisabethgroden
Friedrichsgroden
Augustengroden
Sophiengroden
Wangerland
Hohenkirchen
Wiarden
Waddewarden
Horumersiel
Schillig
Wilhelmshaven
Sande
Neustadtgödens
Hooksiel
Bohlenberge
Wiefels
Jever
Schortens
Sengwarden
Fedderwarden
Fedderwarder Groden
Rüstersiel
Neuende
Cleverns
Rahrdum
Heidmühle
Ostiem
Schaar
Altengroden
Neuengroden
Langwarden
Burhave
Waddens
Tettens
Blexen
Schneewarden
Einswarden
Friedrich-August-Hütte
Wilhelmshaven
Sandersbusch
Cäcilien-groden
Sander Sand
Arngast-sand
Würdeleher Sand
Jappen-sand
Stollhammer Watt
Schweiburger Watt
Vareler Watt
Seefelder Watt
Varel
Bockhorn
Neuenburg
Grabstede
Astede
Seghorn
Obenstrohe
Osterforde
Büppel
Jaderaltendeich
Jaderberg
Rastederberg
Ovelgönne
Friedeburg
Horsten
Marx
Zetel
Dietel
Steinhausen
Elsfleth
Brake
Nordenham
Bremerhaven
Geestemünde
Lehe
Wesermünde
Midlum
Dorum
Misselwarden
Padingbüttel
Wremen
Cappel
Spieka
Neufeld
Nordholz
Wurserheide
Deichsende
Sievern
Langen
Imsum
Weddewarden
Leherheide
Debstedt
Imsumer Deich
Bremerhaven
Schiffdorf
Geeste
Grün
Hoffe
Sorheide
Wulsdorf
Fischereihafen
Übersee-Hafengebiet
Spaden
Sandstedt
Altenwalde
Berensch
Franzenburg
Cuxhaven
Duhner Watt
Sahlenburg
Döse
Stickenbüttel
Wester-Wisch
Süder-Wisch
Spangen
Holte
Arensch
Nordholz
Wurserheide
Deichsende
Midlum
Dorum
Misselwarden
Padingbüttel
Wremen
Cappel
Spieka
Neufeld
Sievern
Langen
Imsum
Weddewarden
Leherheide
Debstedt
Bremerhaven
Schiffdorf
Geeste
Grün
Hoffe
Sorheide
Wulsdorf
Fischereihafen
Übersee-Hafengebiet
Spaden
Sandstedt
Altenwalde
Berensch
Franzenburg
Cuxhaven
Duhner Watt
Sahlenburg
Döse
Stickenbüttel
Wester-Wisch
Süder-Wisch
Spangen
Holte
Arensch
Legende
Koordinaten
Nummerierung siehe Anlage 4 (zu § 3 Abs. 1 Satz 2)
Grenzen
Außengrenze des Nationalparks
Außengrenze des Nationalparks an der MHW-Linie
Außengrenze des Nationalparks an der seeseitigen Grenze des Deiches
Feststehende Grenze zwischen den Zonen oder Gebieten der Ruhezone
Veränderliche Grenze zwischen den Zonen oder Gebieten der Ruhezone
Detailkarten
Blattschnitt
Zonen
Ruhezone (Zone I)
Zwischenzone (Zone II)
Erholungszone (Zone III)
Begrenzung der Bundeswasserstraßen Ems, Weser und Elbe gegenüber dem Küstengewässer (nachrichtlich)
0 1,25 2,5 5 7,5 10 12,5 km
Entwurf
Gesetz über den Nationalpark „Niedersächsisches Wattenmeer"
Anlage 2 (zu § 3 Abs. 1 Satz 1 Nr. 1) - Ostblatt
Darstellung auf der Grundlage der DTK 100 Farbe
LGLN
© 2017
Auszug aus den Geobasisdaten der Niedersächsischen Vermessungs- und Katasterverwaltung
Maßstab: 1:100.000
Blatt 2
Niedersächsisches Ministerium für Umwelt, Energie und Klimaschutz
Anfertigung der Zeichnung
Datum: 17.02.2017
Bearbeiter: Pielke Ref. 14

Gesetz über den Nationalpark „Niedersächsisches Wattenmeer"
Anlage 3 (zu § 3 Abs. 1 Satz 1 Nr. 2)

Blatt 1

Niedersächsisches Ministerium
für Umwelt, Energie und Klimaschutz

1:10.000

0 75 150 300 450 600 Meter

Kartendarstellung: AK 5 Grau

Auszug aus den Geobasisdaten der Niedersächsischen Vermessungs- und Katasterverwaltung

© 2017

Stand: 17.02.2017 - Entwurf

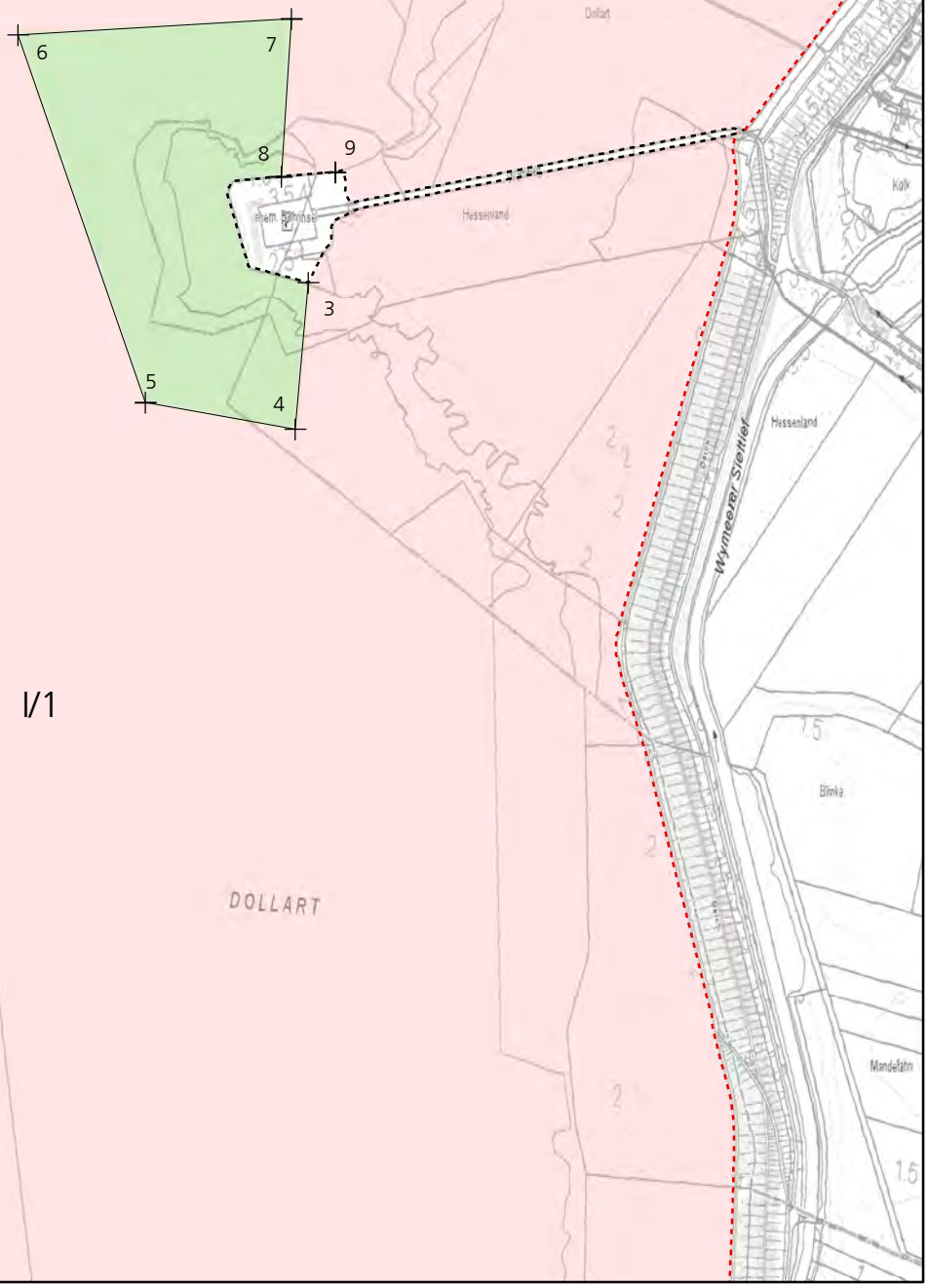

I/1

Gesetz über den Nationalpark „Niedersächsisches Wattenmeer"
Anlage 3 (zu § 3 Abs. 1 Satz 1 Nr. 2)

Blatt 2

Niedersächsisches Ministerium
für Umwelt, Energie und Klimaschutz

1:10.000

0 75 150 300 450 600 Meter

Kartendarstellung: AK 5 Grau

LGLN

Auszug aus den Geobasisdaten der Niedersächsischen Vermessungs- und Katasterverwaltung

© 2017

Stand: 17.02.2017 - Entwurf

I/2

247

246

245

244

249

250

251

252

I/2

Hamswehrumer Altendeich

Hamswehrumer Leeshaus

Leeshauser Straße

Hamswehrumer Tief

Groden

Erbsenbinderei

Groß Heiselhusen

Heiselhusen

Junkers Escher

Escher

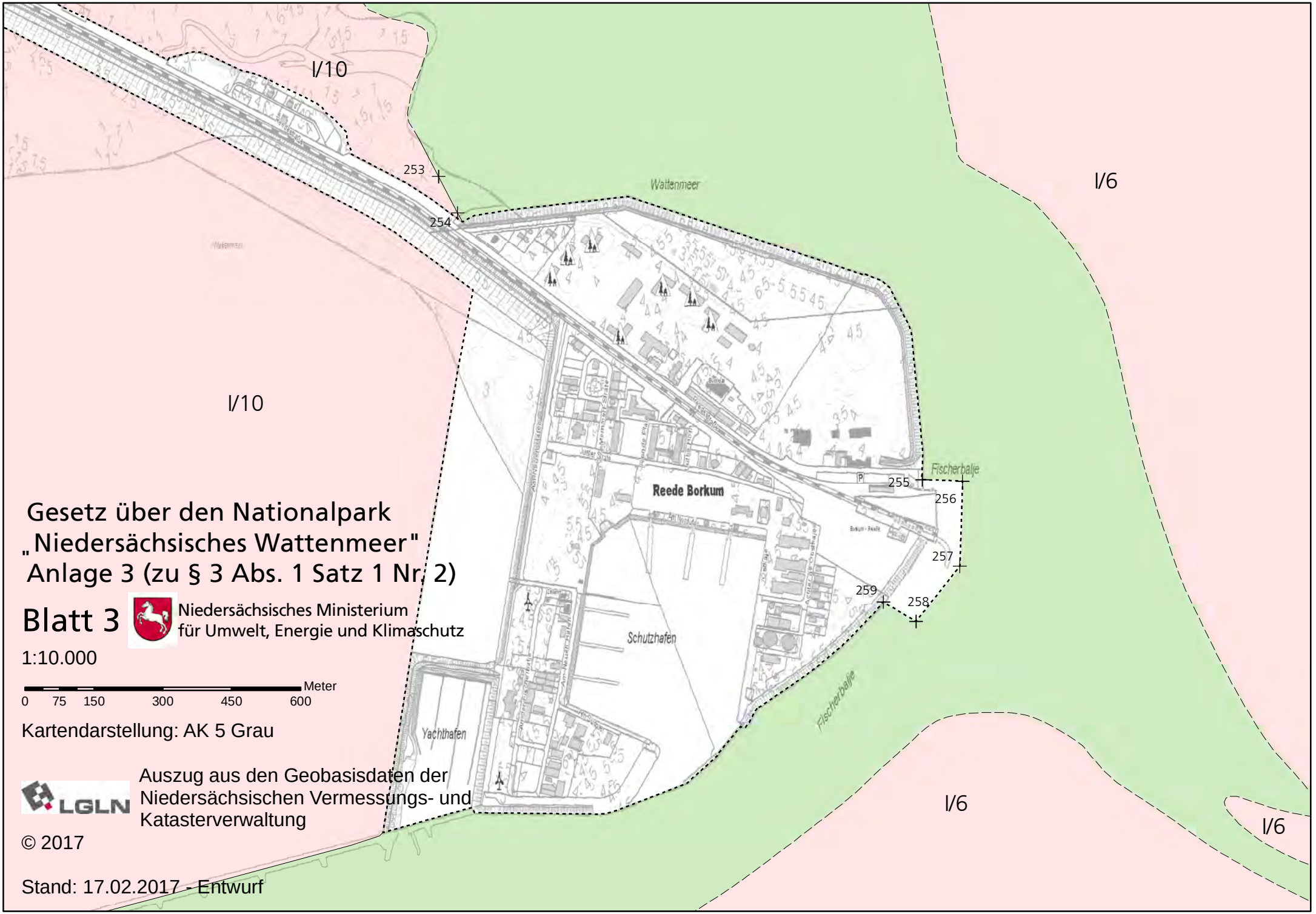

Gesetz über den Nationalpark „Niedersächsisches Wattenmeer"

Anlage 3 (zu § 3 Abs. 1 Satz 1 Nr. 2)

Blatt 3

Niedersächsisches Ministerium
für Umwelt, Energie und Klimaschutz

1:10.000

Meter
0 75 150 300 450 600

Kartendarstellung: AK 5 Grau

Auszug aus den Geobasisdaten der
Niedersächsischen Vermessungs- und
Katasterverwaltung

© 2017

Stand: 17.02.2017 - Entwurf

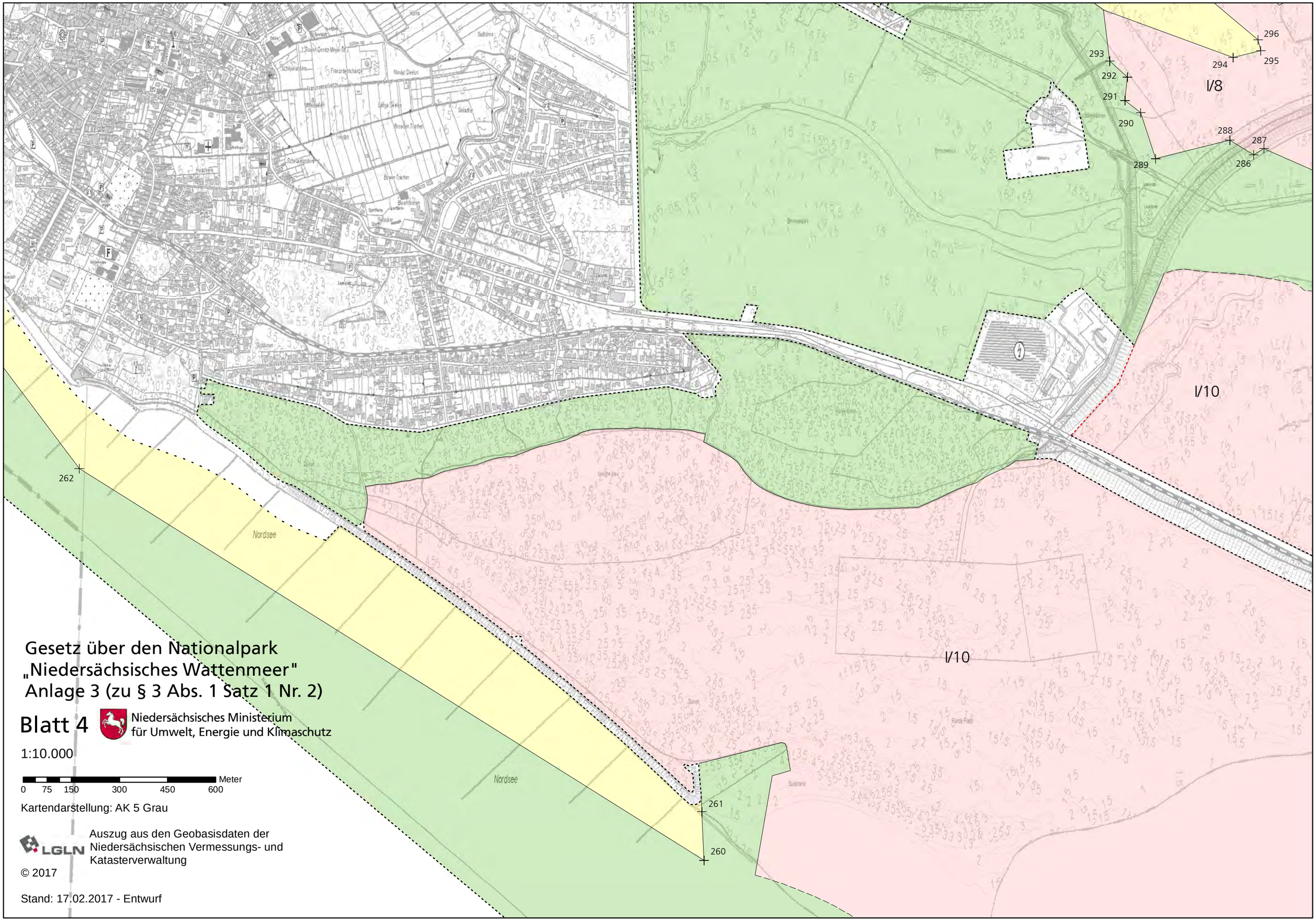

Gesetz über den Nationalpark
„Niedersächsisches Wattenmeer"
Anlage 3 (zu § 3 Abs. 1 Satz 1 Nr. 2)
Blatt 4
Niedersächsisches Ministerium
für Umwelt, Energie und Klimaschutz
1:10.000
Meter
0 75 150 300 450 600
Kartendarstellung: AK 5 Grau
Auszug aus den Geobasisdaten der
Niedersächsischen Vermessungs- und
Katasterverwaltung
© 2017
Stand: 17.02.2017 - Entwurf
I/8
I/10
I/10
Nordsee
Nordsee
262
261
260
293
292
291
290
289
288
287
286
294
295
296

Gesetz über den Nationalpark „Niedersächsisches Wattenmeer"
Anlage 3 (zu § 3 Abs. 1 Satz 1 Nr. 2)

Blatt 5

Niedersächsisches Ministerium
für Umwelt, Energie und Klimaschutz

1:10.000

0 75 150 300 450 600 Meter

Kartendarstellung: AK 5 Grau

Auszug aus den Geobasisdaten der
Niedersächsischen Vermessungs- und
Katasterverwaltung

© 2017

Stand: 17.02.2017 - Entwurf

268
267
Nordsee
Ostland
Borkum
I/8
I/8
297
296
295
294
293
292

Gesetz über den Nationalpark „Niedersächsisches Wattenmeer"
Anlage 3 (zu § 3 Abs. 1 Satz 1 Nr. 2)

Blatt 6

Niedersächsisches Ministerium
für Umwelt, Energie und Klimaschutz

1:10.000

0 75 150 300 450 600 Meter

Kartendarstellung: AK 5 Grau

Auszug aus den Geobasisdaten der
Niedersächsischen Vermessungs- und
Katasterverwaltung

© 2017

Stand: 17.02.2017 - Entwurf

I/11

Nordsee

270
271
272
273
274
275
276
277
278
279
280
281
282
283
264
265
266
269
263

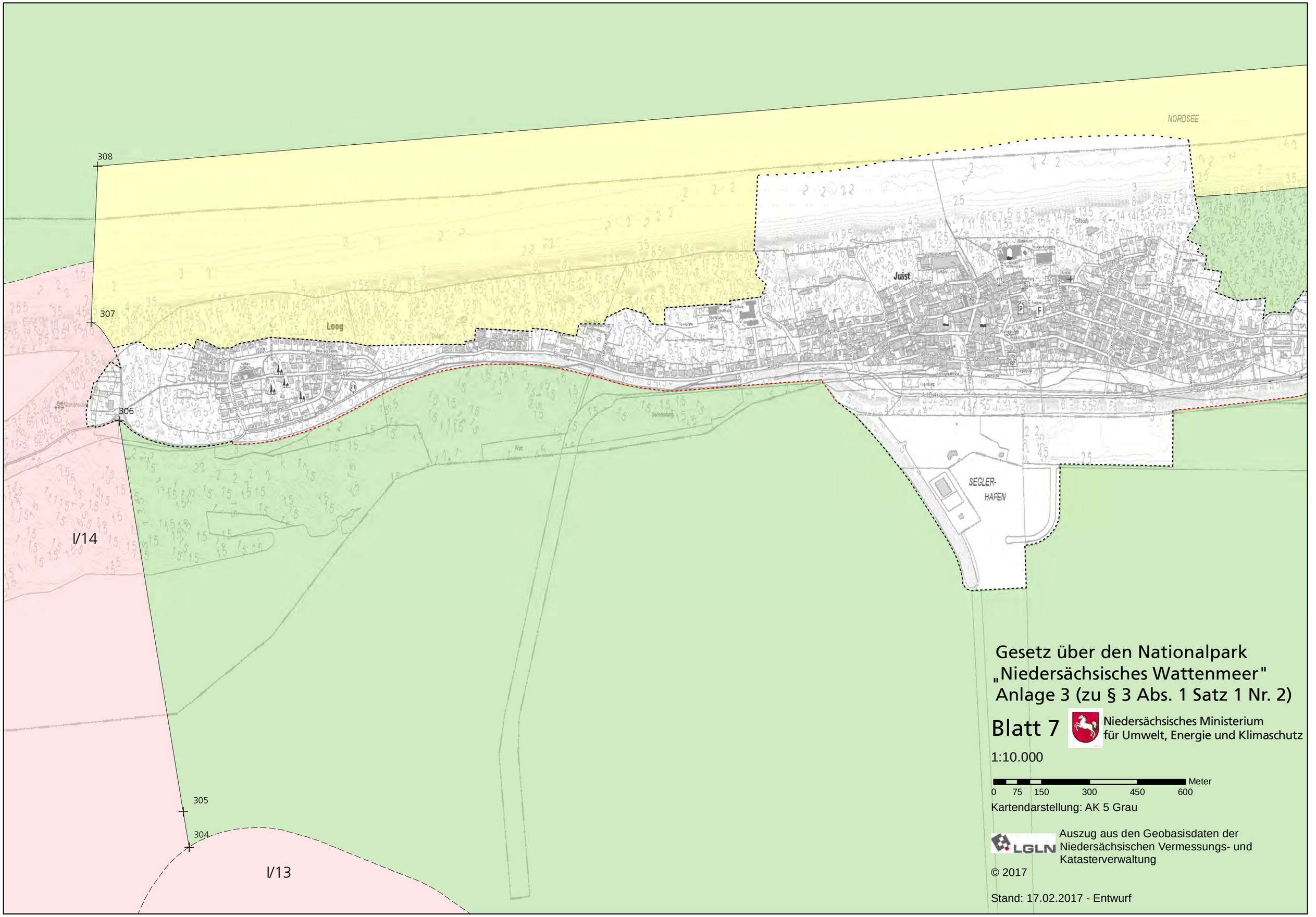

Gesetz über den Nationalpark „Niedersächsisches Wattenmeer"
Anlage 3 (zu § 3 Abs. 1 Satz 1 Nr. 2)

Blatt 7

Niedersächsisches Ministerium
für Umwelt, Energie und Klimaschutz

1:10.000

Meter
0 75 150 300 450 600

Kartendarstellung: AK 5 Grau

Auszug aus den Geobasisdaten der
Niedersächsischen Vermessungs- und
Katasterverwaltung

© 2017

Stand: 17.02.2017 - Entwurf

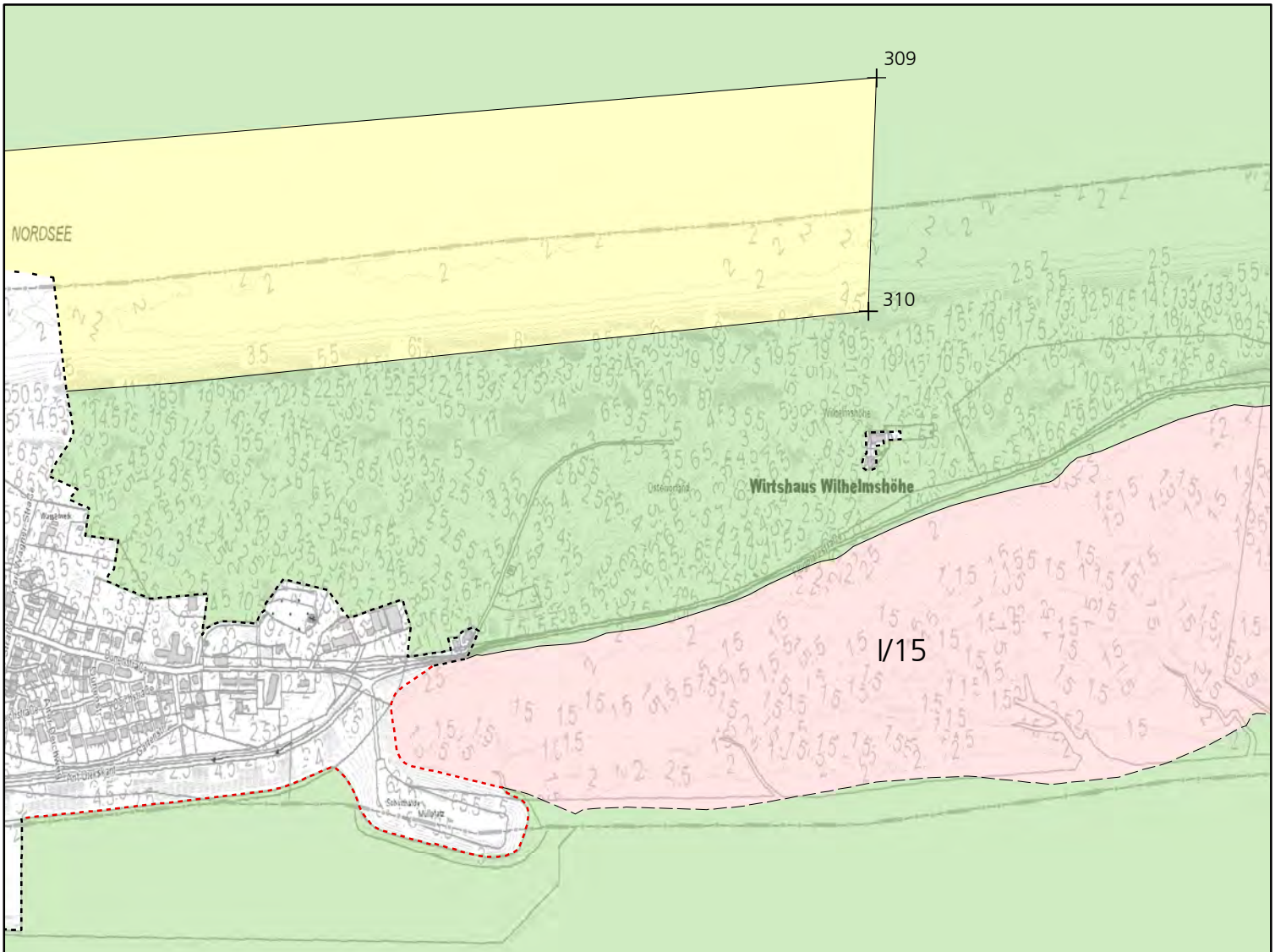

Gesetz über den Nationalpark „Niedersächsisches Wattenmeer"
Anlage 3 (zu § 3 Abs. 1 Satz 1 Nr. 2)

Blatt 8

Niedersächsisches Ministerium
für Umwelt, Energie und Klimaschutz

1:10.000

Meter
0 75 150 300 450 600

Kartendarstellung: AK 5 Grau

Auszug aus den Geobasisdaten der
Niedersächsischen Vermessungs- und
Katasterverwaltung

© 2017

Stand: 17.02.2017 - Entwurf

Gesetz über den Nationalpark „Niedersächsisches Wattenmeer"

Anlage 3 (zu § 3 Abs. 1 Satz 1 Nr. 2)

Blatt 9

Niedersächsisches Ministerium für Umwelt, Energie und Klimaschutz

1:10.000

0 75 150 300 450 600 Meter

Kartendarstellung: AK 5 Grau

Auszug aus den Geobasisdaten der Niedersächsischen Vermessungs- und Katasterverwaltung

© 2017

Stand: 17.02.2017 - Entwurf

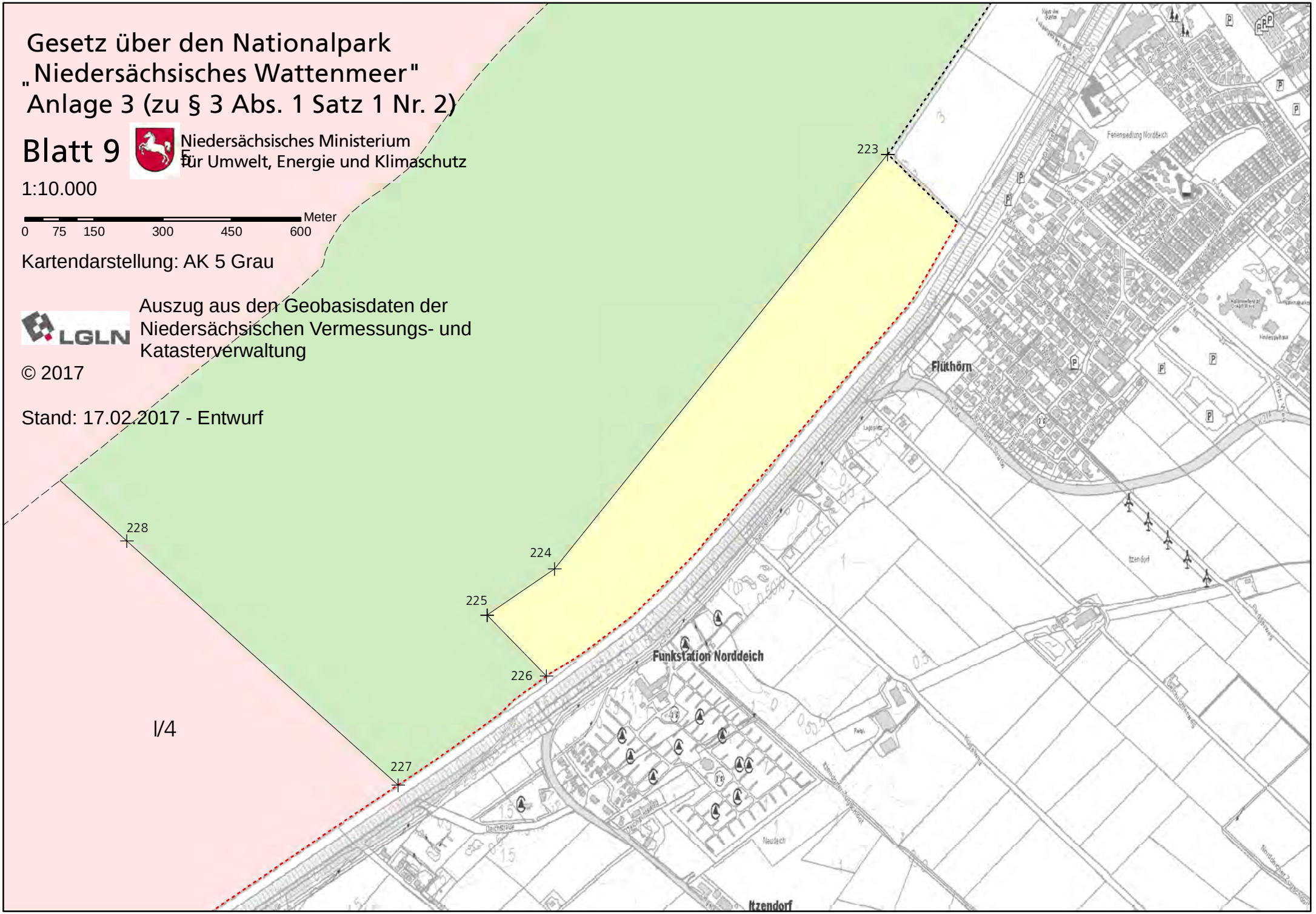

Gesetz über den Nationalpark „Niedersächsisches Wattenmeer"
Anlage 3 (zu § 3 Abs. 1 Satz 1 Nr. 2)

Blatt 10

Niedersächsisches Ministerium
für Umwelt, Energie und Klimaschutz

1:10.000

0 75 150 300 450 600 Meter

Kartendarstellung: AK 5 Grau

Auszug aus den Geobasisdaten der
Niedersächsischen Vermessungs- und
Katasterverwaltung

© 2017

Stand: 17.02.2017 - Entwurf

329
328
327
326
325
324
323
322
321
320
319
318
NORDSEE
WATTENMEER
Norderney
Bootshafen
In den Dünen
I/17

I/51

330

In den Dünen

I/17

347

346

345

343

344

342

341

340

339

338

337

336

317

316

315

314

313

Gesetz über den Nationalpark „Niedersächsisches Wattenmeer"

Anlage 3 (zu § 3 Abs. 1 Satz 1 Nr. 2)

Blatt 11

Niedersächsisches Ministerium
für Umwelt, Energie und Klimaschutz

1:10.000

0 75 150 300 450 600 Meter

Kartendarstellung: AK 5 Grau

Auszug aus den Geobasisdaten der
Niedersächsichen Vermessungs- und
Katasterverwaltung

© 2017

Stand: 17.02.2017 - Entwurf

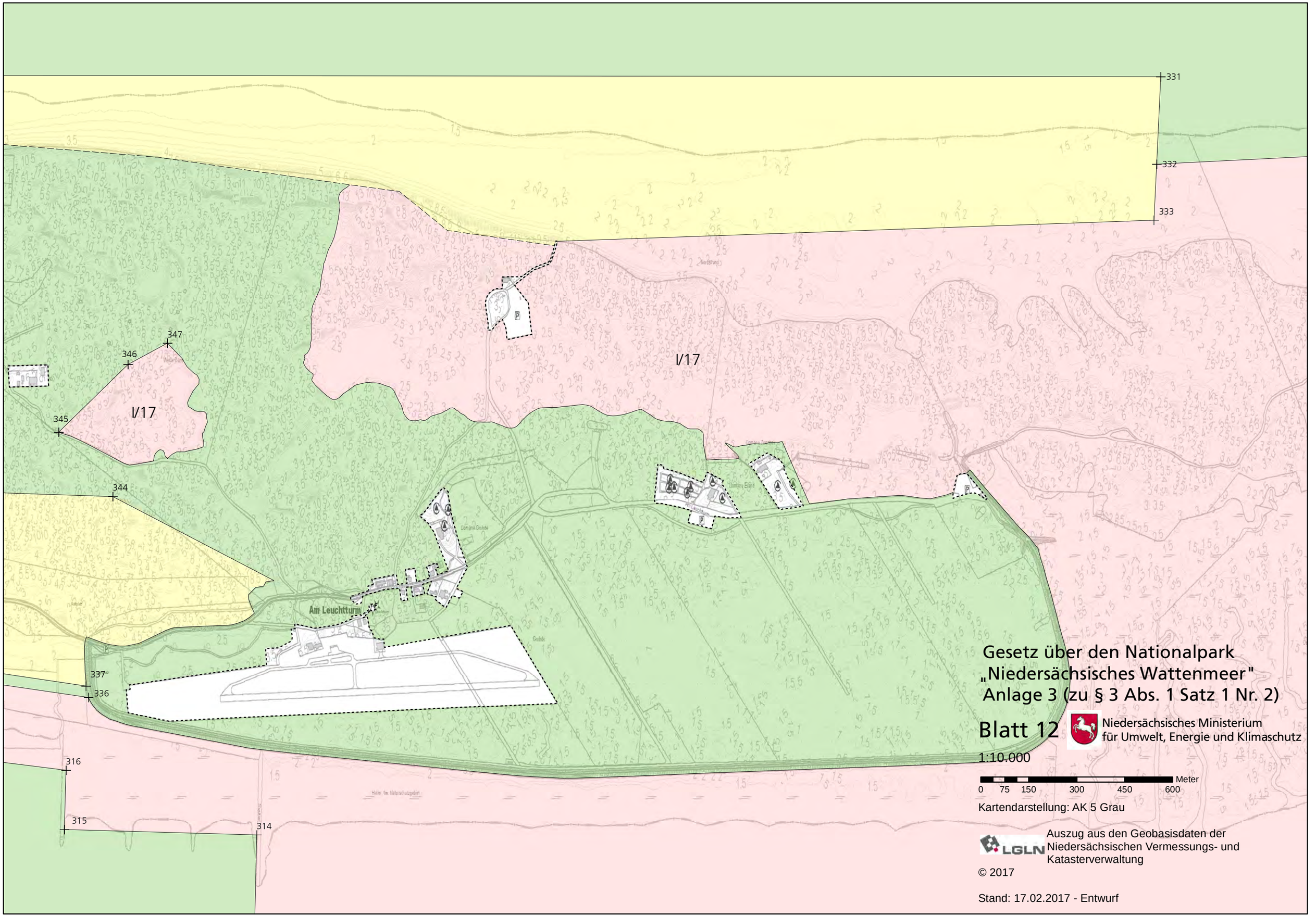

Gesetz über den Nationalpark „Niedersächsisches Wattenmeer"

Anlage 3 (zu § 3 Abs. 1 Satz 1 Nr. 2)

Blatt 12

Niedersächsisches Ministerium
für Umwelt, Energie und Klimaschutz

1:10.000

0 75 150 300 450 600 Meter

Kartendarstellung: AK 5 Grau

Auszug aus den Geobasisdaten der
Niedersächsischen Vermessungs- und
Katasterverwaltung

© 2017

Stand: 17.02.2017 - Entwurf

Gesetz über den Nationalpark „Niedersächsisches Wattenmeer"

Anlage 3 (zu § 3 Abs. 1 Satz 1 Nr. 2)

Blatt 13

Niedersächsisches Ministerium
für Umwelt, Energie und Klimaschutz

1:10.000

0 75 150 300 450 600 Meter

Kartendarstellung: AK 5 Grau

Auszug aus den Geobasisdaten der Niedersächsischen Vermessungs- und Katasterverwaltung

© 2017

Stand: 17.02.2017 - Entwurf

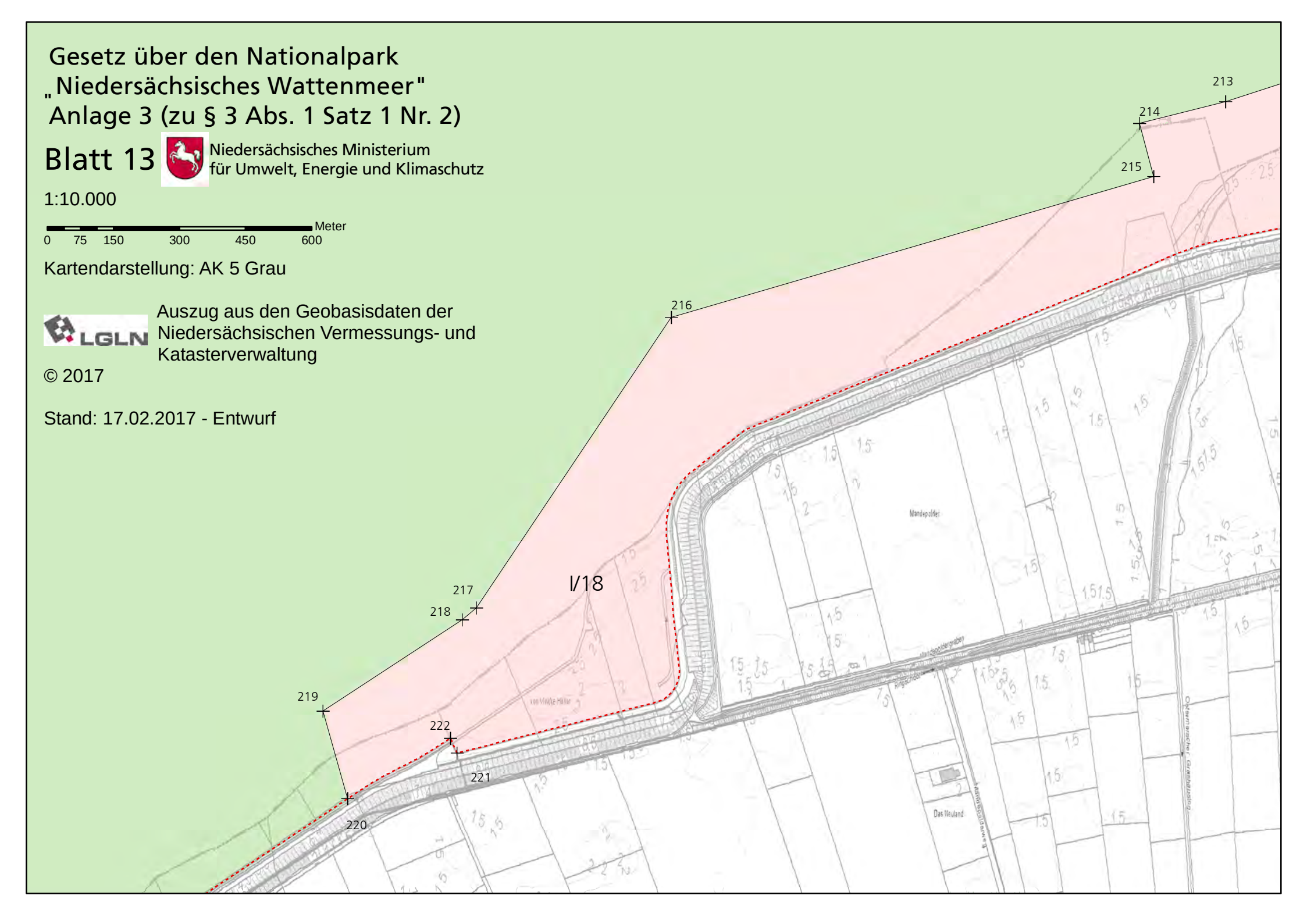

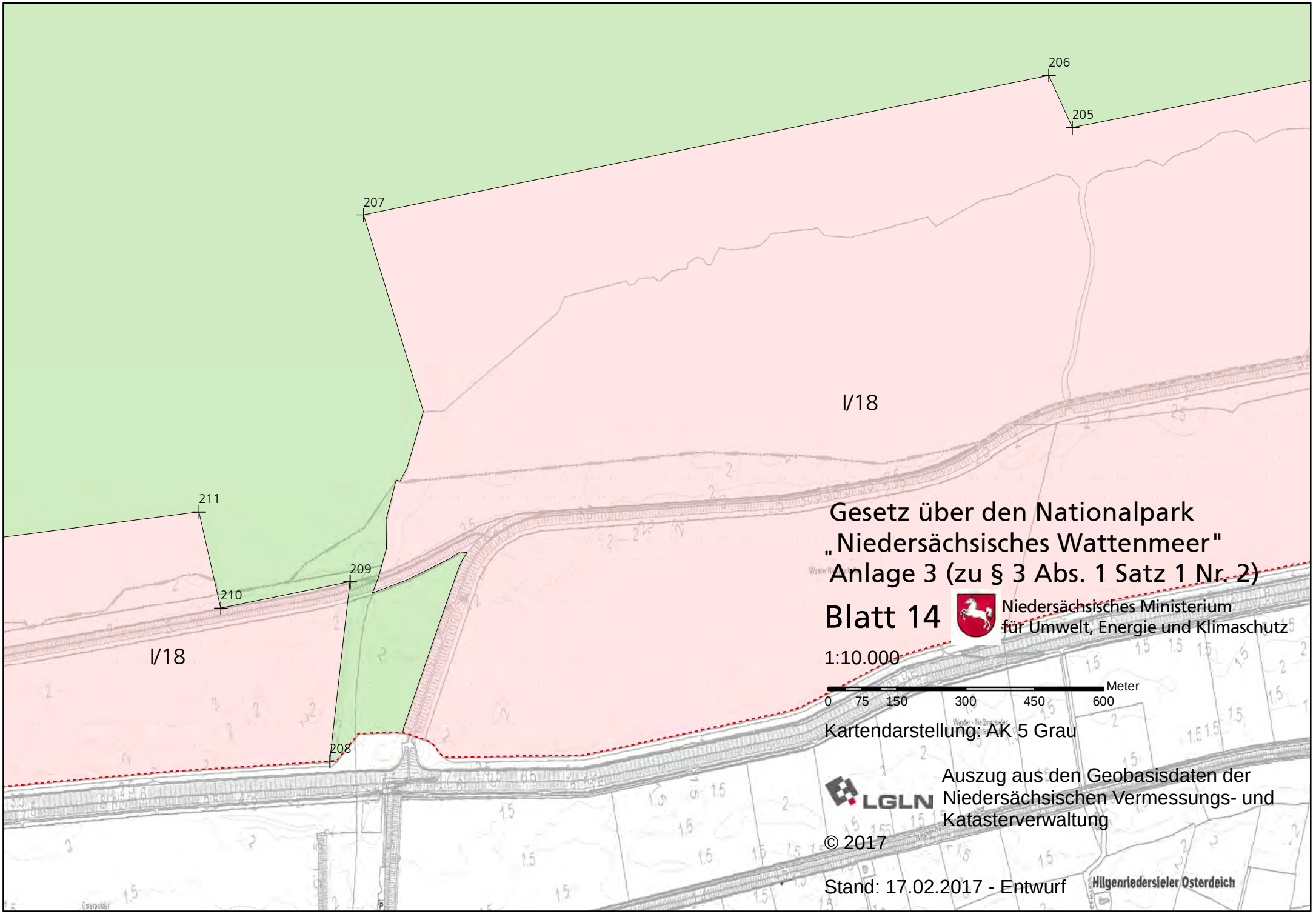

Gesetz über den Nationalpark „Niedersächsisches Wattenmeer"

Anlage 3 (zu § 3 Abs. 1 Satz 1 Nr. 2)

Blatt 14

Niedersächsisches Ministerium
für Umwelt, Energie und Klimaschutz

1:10.000

0 75 150 300 450 600 Meter

Kartendarstellung: AK 5 Grau

Auszug aus den Geobasisdaten der
Niedersächsischen Vermessungs- und
Katasterverwaltung

© 2017

Stand: 17.02.2017 - Entwurf

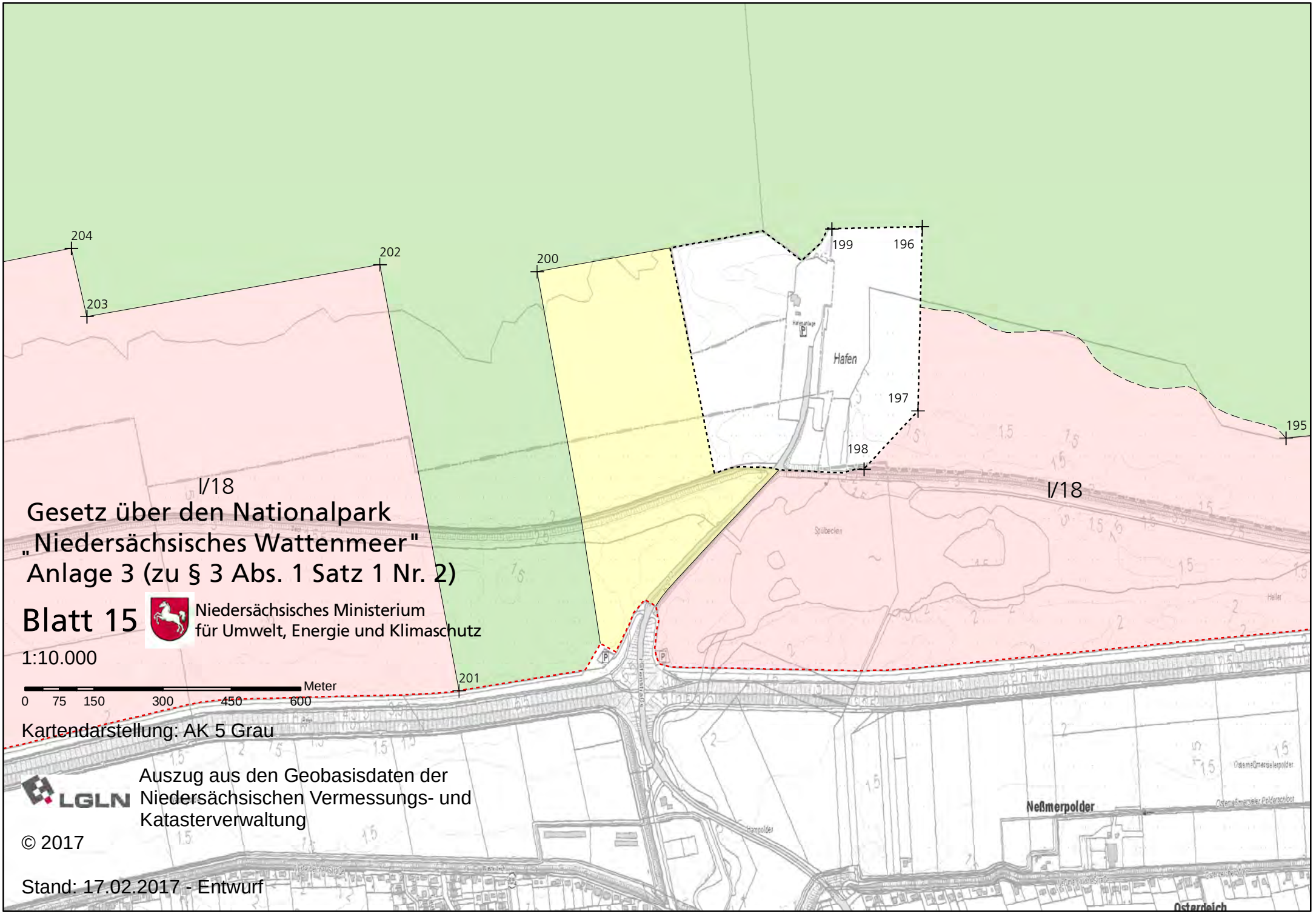

Gesetz über den Nationalpark „Niedersächsisches Wattenmeer"
Anlage 3 (zu § 3 Abs. 1 Satz 1 Nr. 2)

Blatt 15

Niedersächsisches Ministerium
für Umwelt, Energie und Klimaschutz

1:10.000

0 75 150 300 450 600 Meter

Kartendarstellung: AK 5 Grau

LGLN

Auszug aus den Geobasisdaten der Niedersächsischen Vermessungs- und Katasterverwaltung

© 2017

Stand: 17.02.2017 - Entwurf

Gesetz über den Nationalpark „Niedersächsisches Wattenmeer"
Anlage 3 (zu § 3 Abs. 1 Satz 1 Nr. 2)

Blatt 16

Niedersächsisches Ministerium
für Umwelt, Energie und Klimaschutz

1:10.000

0 75 150 300 450 600 Meter

Kartendarstellung: AK 5 Grau

Auszug aus den Geobasisdaten der
Niedersächsischen Vermessungs- und
Katasterverwaltung

© 2017

Stand: 17.02.2017 - Entwurf

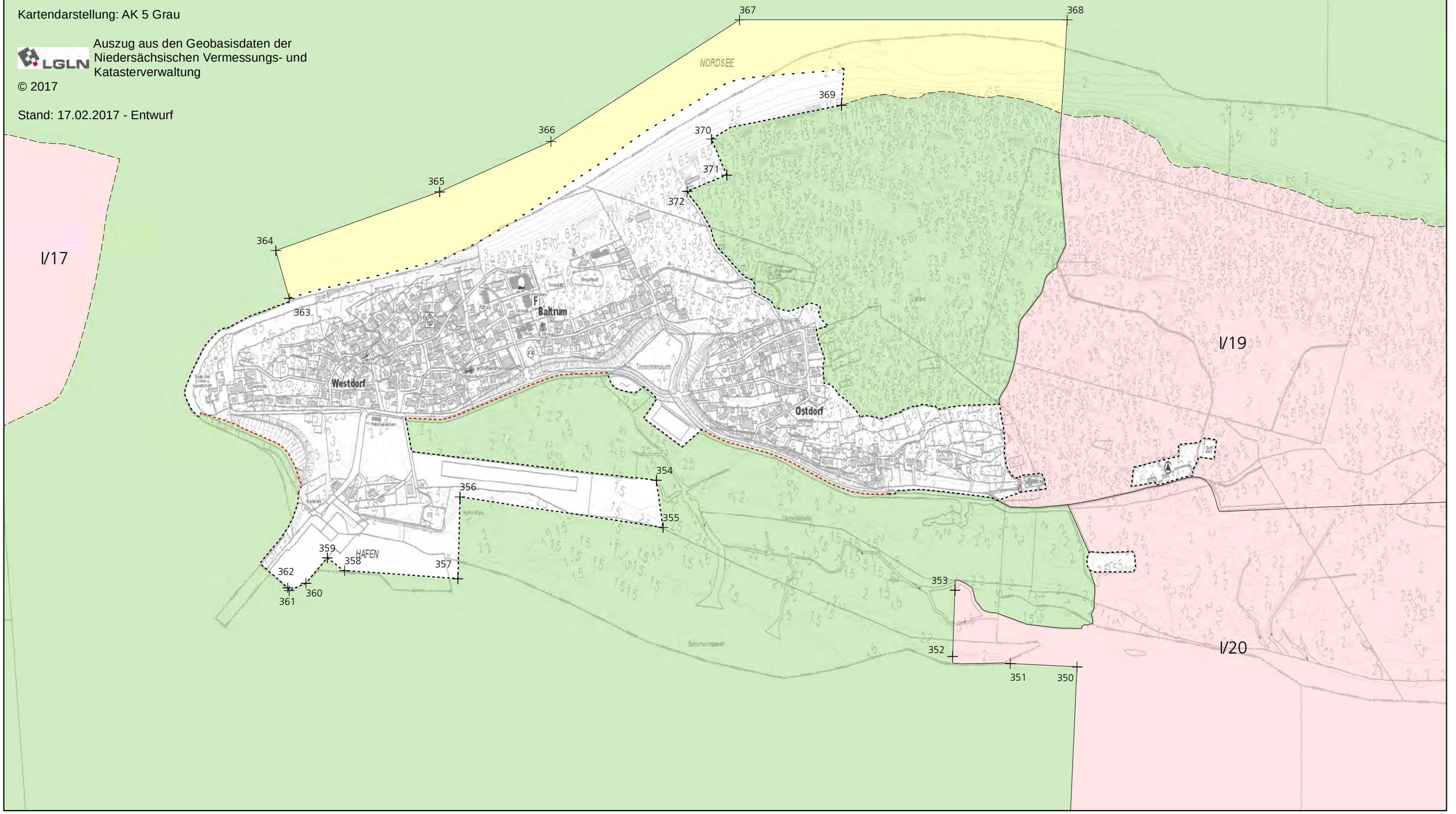

Gesetz über den Nationalpark „Niedersächsisches Wattenmeer"

Anlage 3 (zu § 3 Abs. 1 Satz 1 Nr. 2)

Blatt 17

Niedersächsisches Ministerium
für Umwelt, Energie und Klimaschutz

1:10.000

Meter
0 75 150 300 450 600

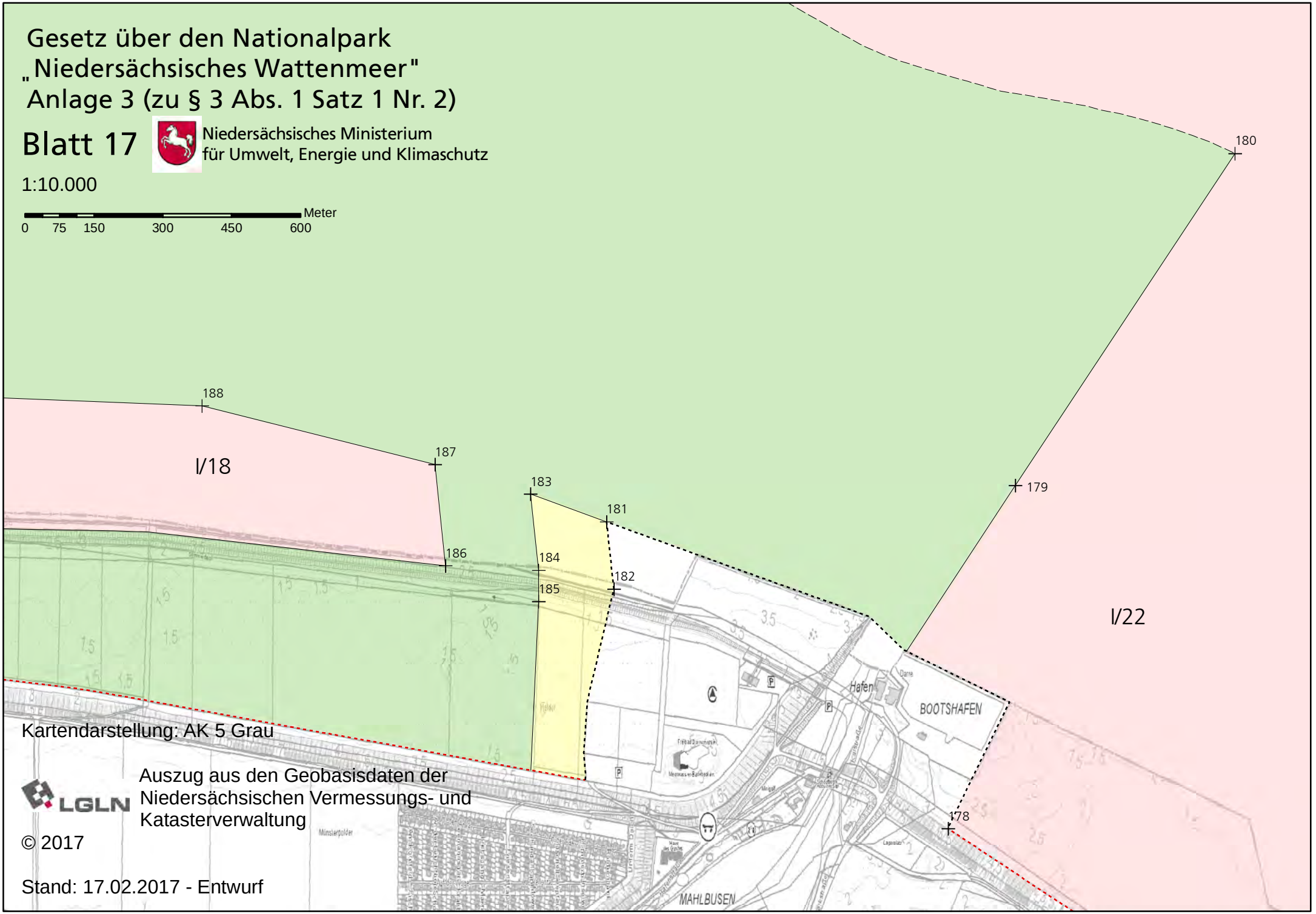

Kartendarstellung: AK 5 Grau

LGLN

Auszug aus den Geobasisdaten der
Niedersächsischen Vermessungs- und
Katasterverwaltung

© 2017

Stand: 17.02.2017 - Entwurf

Gesetz über den Nationalpark „Niedersächsisches Wattenmeer"

Anlage 3 (zu § 3 Abs. 1 Satz 1 Nr. 2)

Blatt 18

Niedersächsisches Ministerium
für Umwelt, Energie und Klimaschutz

1:10.000

0 75 150 300 450 600 Meter

Kartendarstellung: AK 5 Grau

Auszug aus den Geobasisdaten der
Niedersächsichen Vermessungs- und
Katasterverwaltung

© 2017

Stand: 17.02.2017 - Entwurf

Langeoog

Hafen

I/24

393

392

398

399

400

401

405

404

403

402

382

381

380

379

378

377

376

375

Gesetz über den Nationalpark „Niedersächsisches Wattenmeer"

Anlage 3 (zu § 3 Abs. 1 Satz 1 Nr. 2)

Blatt 19

Niedersächsisches Ministerium
für Umwelt, Energie und Klimaschutz

1:10.000

0 75 150 300 450 600 Meter

Kartendarstellung: AK 5 Grau

LGLN

Auszug aus den Geobasisdaten der Niedersächsischen Vermessungs- und Katasterverwaltung

© 2017

Stand: 17.02.2017 - Entwurf

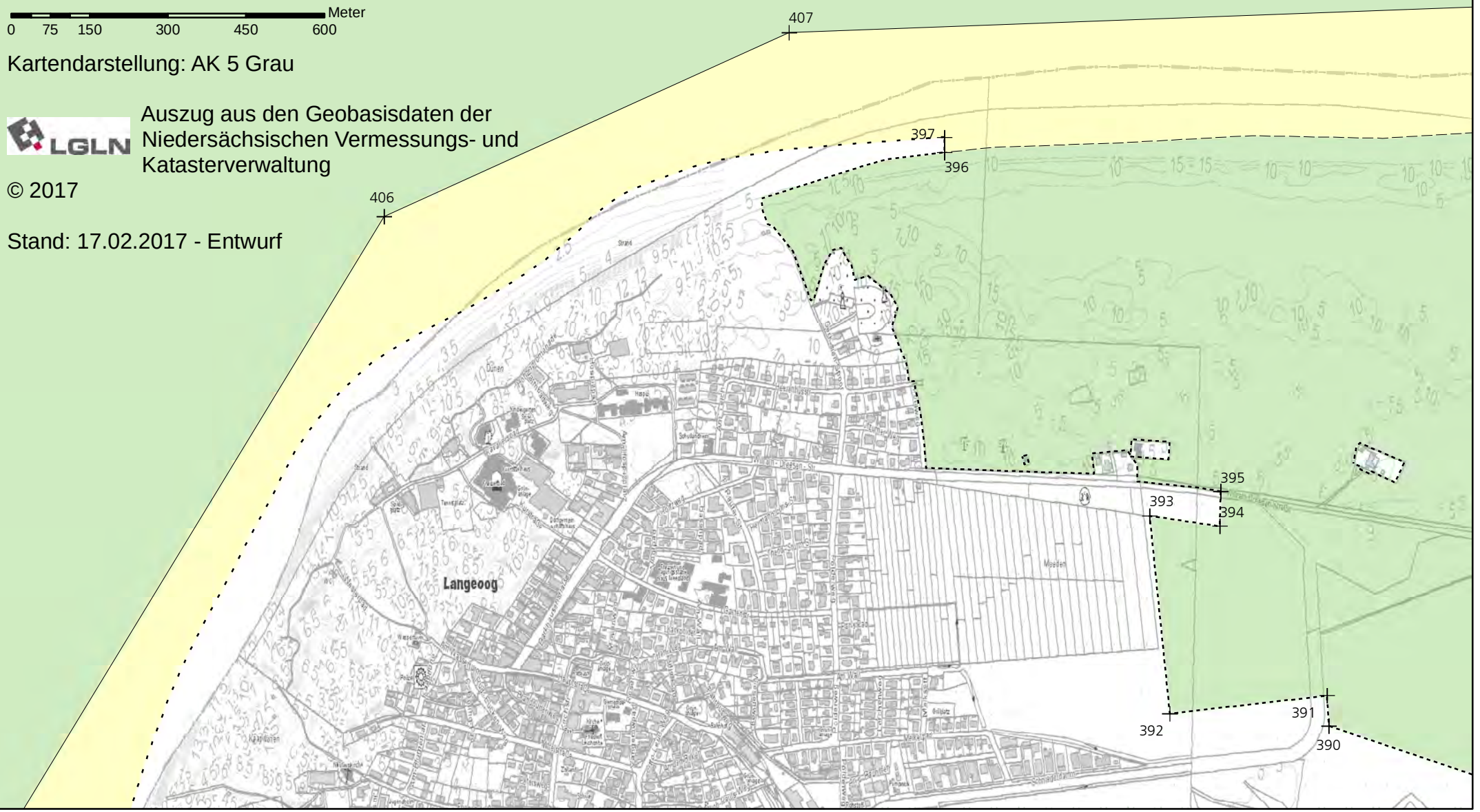

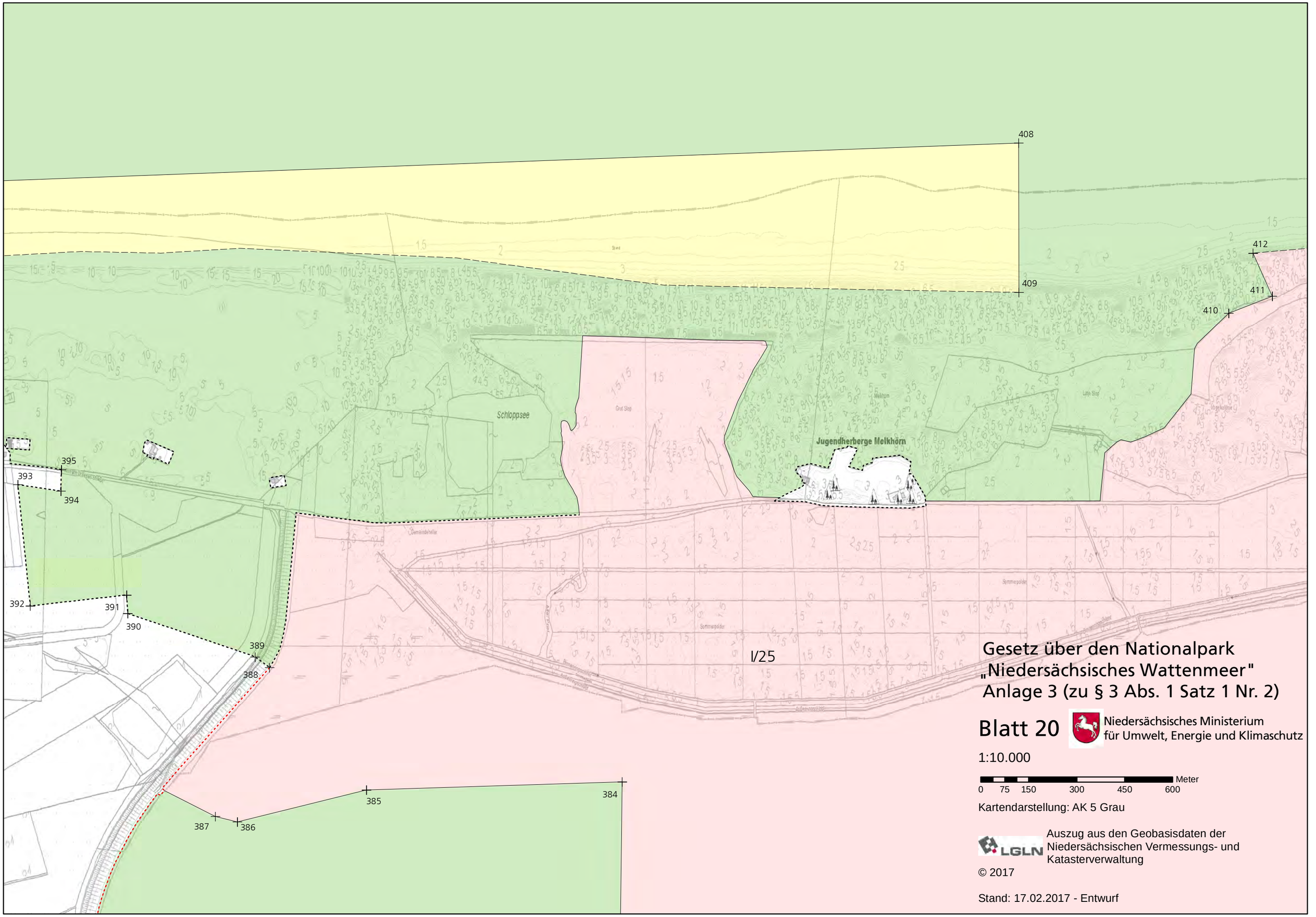

Gesetz über den Nationalpark „Niedersächsisches Wattenmeer"
Anlage 3 (zu § 3 Abs. 1 Satz 1 Nr. 2)

Blatt 20

Niedersächsisches Ministerium
für Umwelt, Energie und Klimaschutz

1:10.000

Meter
0 75 150 300 450 600

Kartendarstellung: AK 5 Grau

Auszug aus den Geobasisdaten der
Niedersächsischen Vermessungs- und
Katasterverwaltung

© 2017

Stand: 17.02.2017 - Entwurf

Gesetz über den Nationalpark „Niedersächsisches Wattenmeer"

Anlage 3 (zu § 3 Abs. 1 Satz 1 Nr. 2)

Blatt 21

Niedersächsisches Ministerium
für Umwelt, Energie und Klimaschutz

1:10.000

0 75 150 300 450 600 Meter

Kartendarstellung: AK 5 Grau

Auszug aus den Geobasisdaten der Niedersächsischen Vermessungs- und Katasterverwaltung

© 2017

Stand: 17.02.2017 - Entwurf

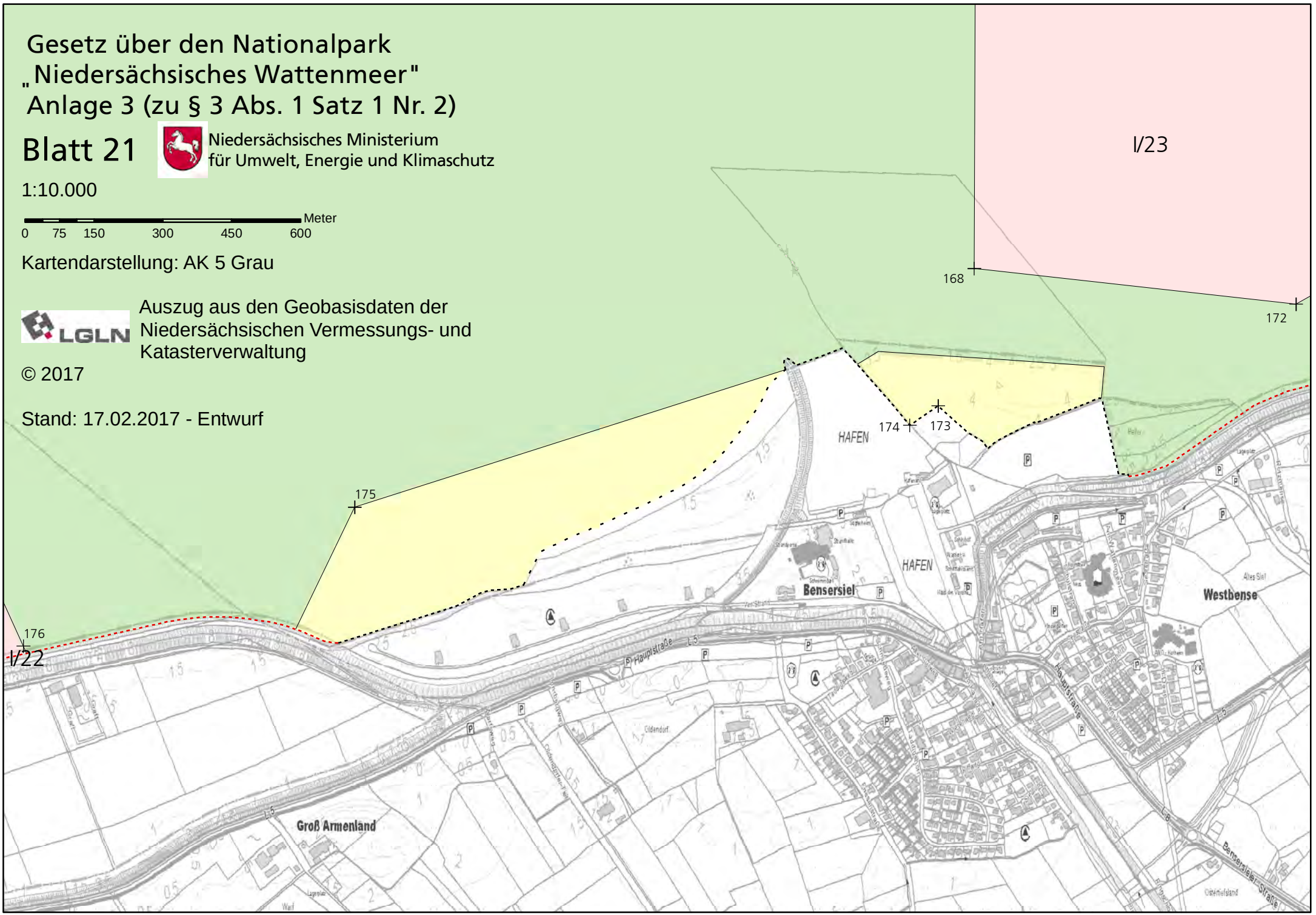

Gesetz über den Nationalpark „Niedersächsisches Wattenmeer"
Anlage 3 (zu § 3 Abs. 1 Satz 1 Nr. 2)

Blatt 22

Niedersächsisches Ministerium
für Umwelt, Energie und Klimaschutz

1:10.000

0 75 150 300 450 600 Meter

Kartendarstellung: AK 5 Grau

Auszug aus den Geobasisdaten der
Niedersächsischen Vermessungs- und
Katasterverwaltung

© 2017

Stand: 17.02.2017 - Entwurf

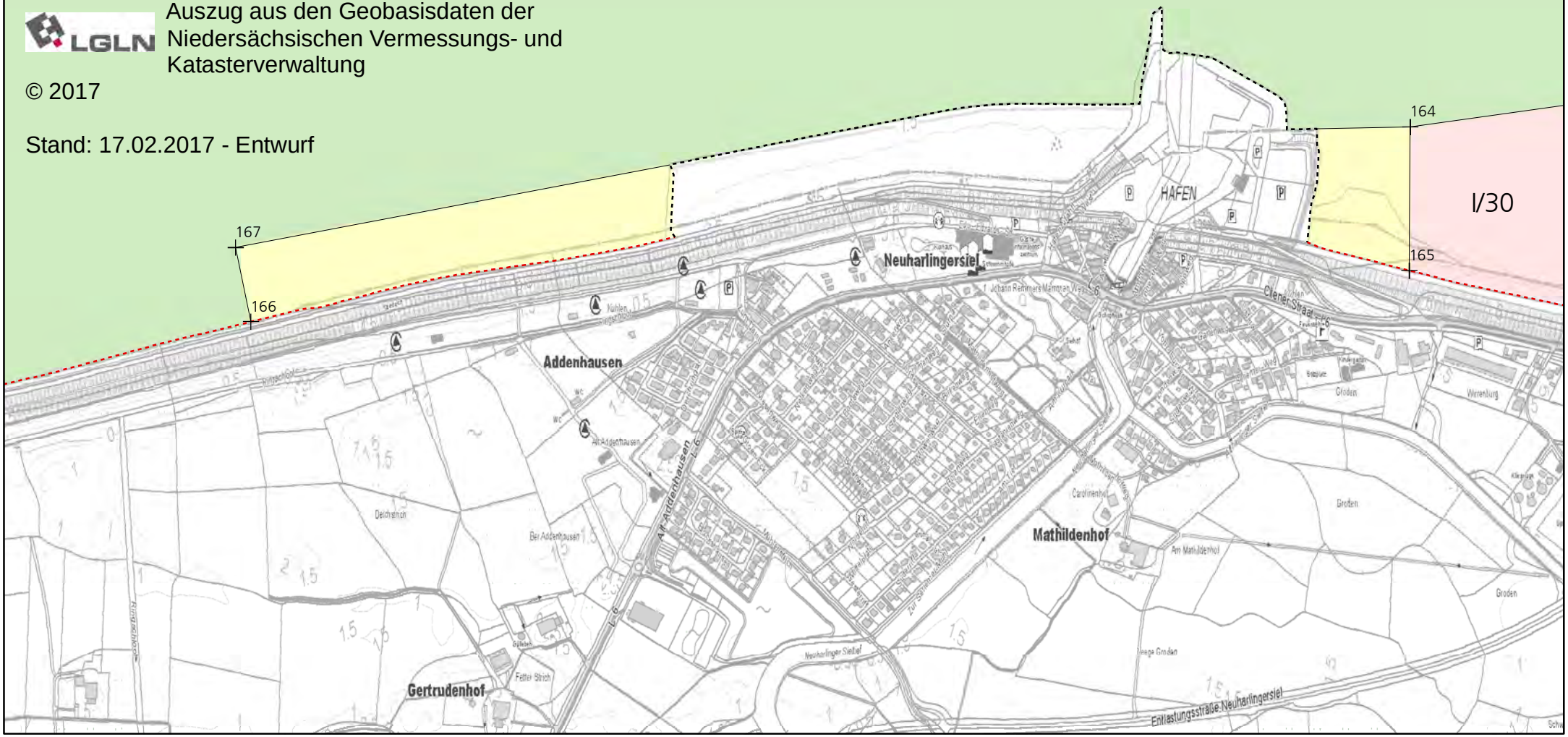

Gesetz über den Nationalpark „Niedersächsisches Wattenmeer"
Anlage 3 (zu § 3 Abs. 1 Satz 1 Nr. 2)

Blatt 23

Niedersächsisches Ministerium
für Umwelt, Energie und Klimaschutz

1:10.000

0 75 150 300 450 600 Meter

Kartendarstellung: AK 5 Grau

Auszug aus den Geobasisdaten der
Niedersächsischen Vermessungs- und
Katasterverwaltung

© 2017

Stand: 17.02.2017 - Entwurf

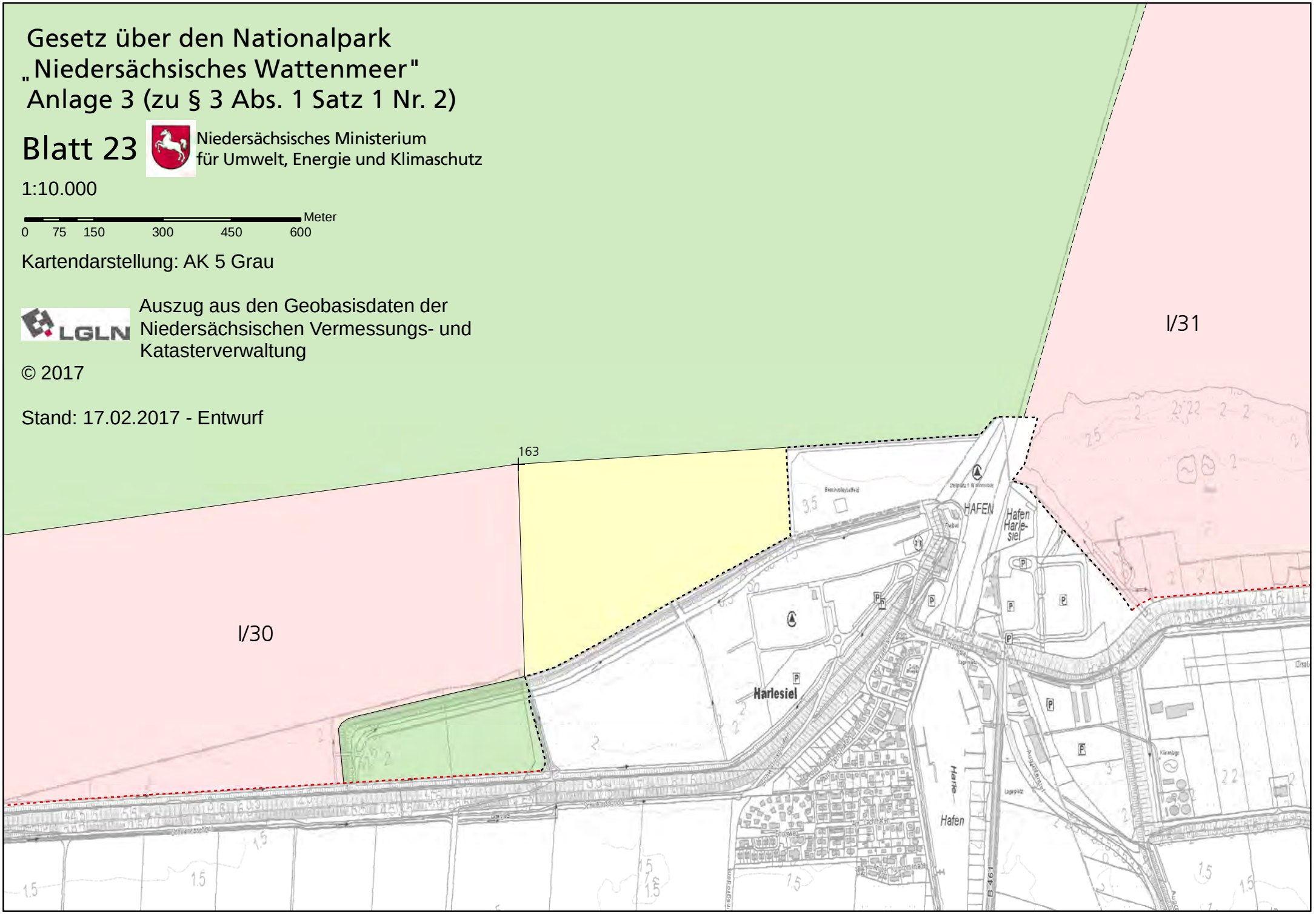

Gesetz über den Nationalpark „Niedersächsisches Wattenmeer"
Anlage 3 (zu § 3 Abs. 1 Satz 1 Nr. 2)

Blatt 24

Niedersächsisches Ministerium
für Umwelt, Energie und Klimaschutz

1:10.000

0 75 150 300 450 600 Meter

Kartendarstellung: AK 5 Grau

Auszug aus den Geobasisdaten der
Niedersächsichen Vermessungs- und
Katasterverwaltung

© 2017

Stand: 17.02.2017 - Entwurf

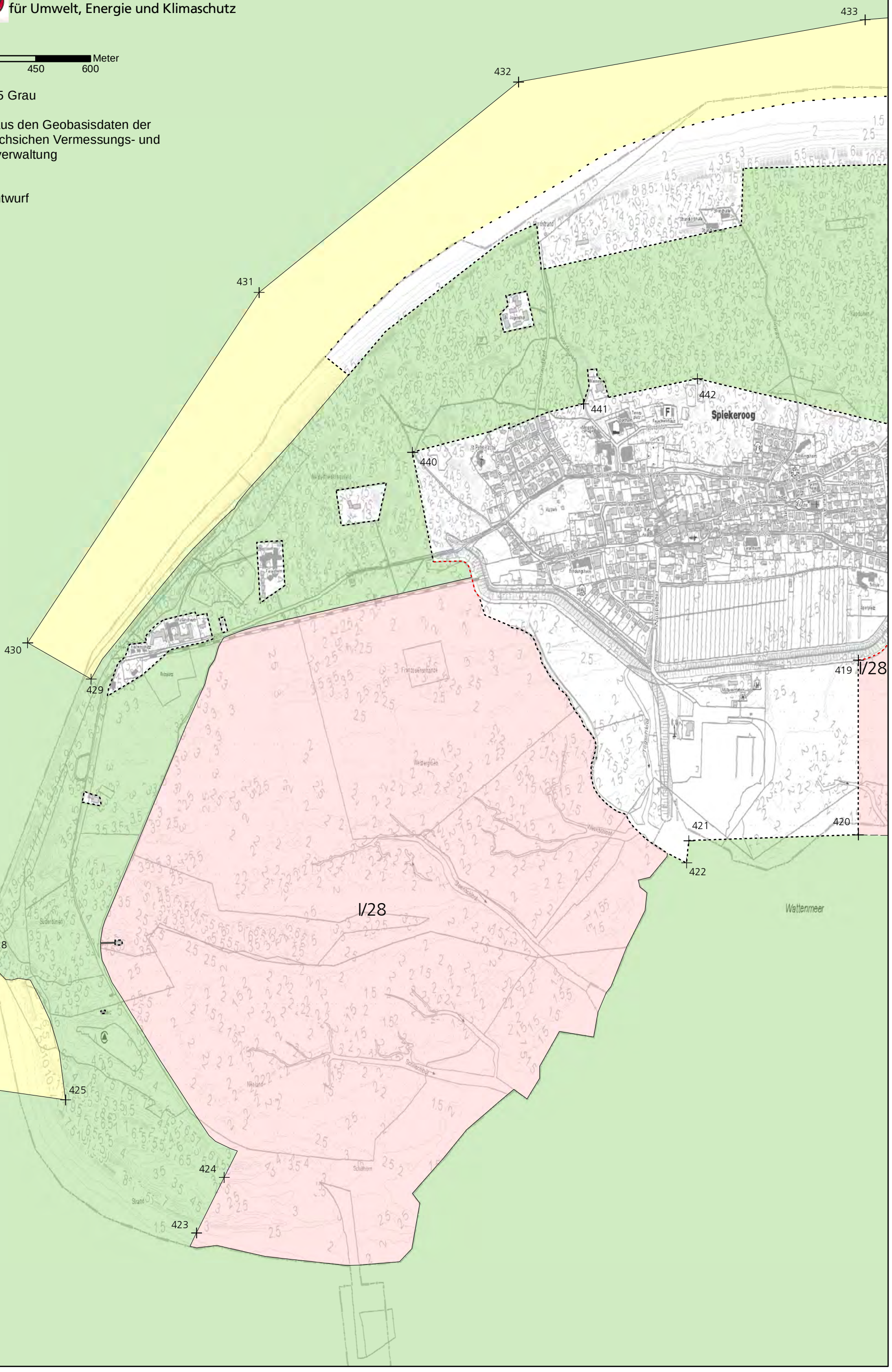

Gesetz über den Nationalpark „Niedersächsisches Wattenmeer"
Anlage 3 (zu § 3 Abs. 1 Satz 1 Nr. 2)

Blatt 25

Niedersächsisches Ministerium
für Umwelt, Energie und Klimaschutz

1:10.000

0 75 150 300 450 600 Meter

Kartendarstellung: AK 5 Grau

Auszug aus den Geobasisdaten der
Niedersächsichen Vermessungs- und
Katasterverwaltung

© 2017

Stand: 17.02.2017 - Entwurf

Gesetz über den Nationalpark „Niedersächsisches Wattenmeer" Anlage 3 (zu § 3 Abs. 1 Satz 1 Nr. 2)

Blatt 26

Niedersächsisches Ministerium
für Umwelt, Energie und Klimaschutz

1:10.000

Meter
0 75 150 300 450 600

Kartendarstellung: AK 5 Grau

Auszug aus den Geobasisdaten der
Niedersächsischen Vermessungs- und
Katasterverwaltung

© 2017

Stand: 17.02.2017 - Entwurf

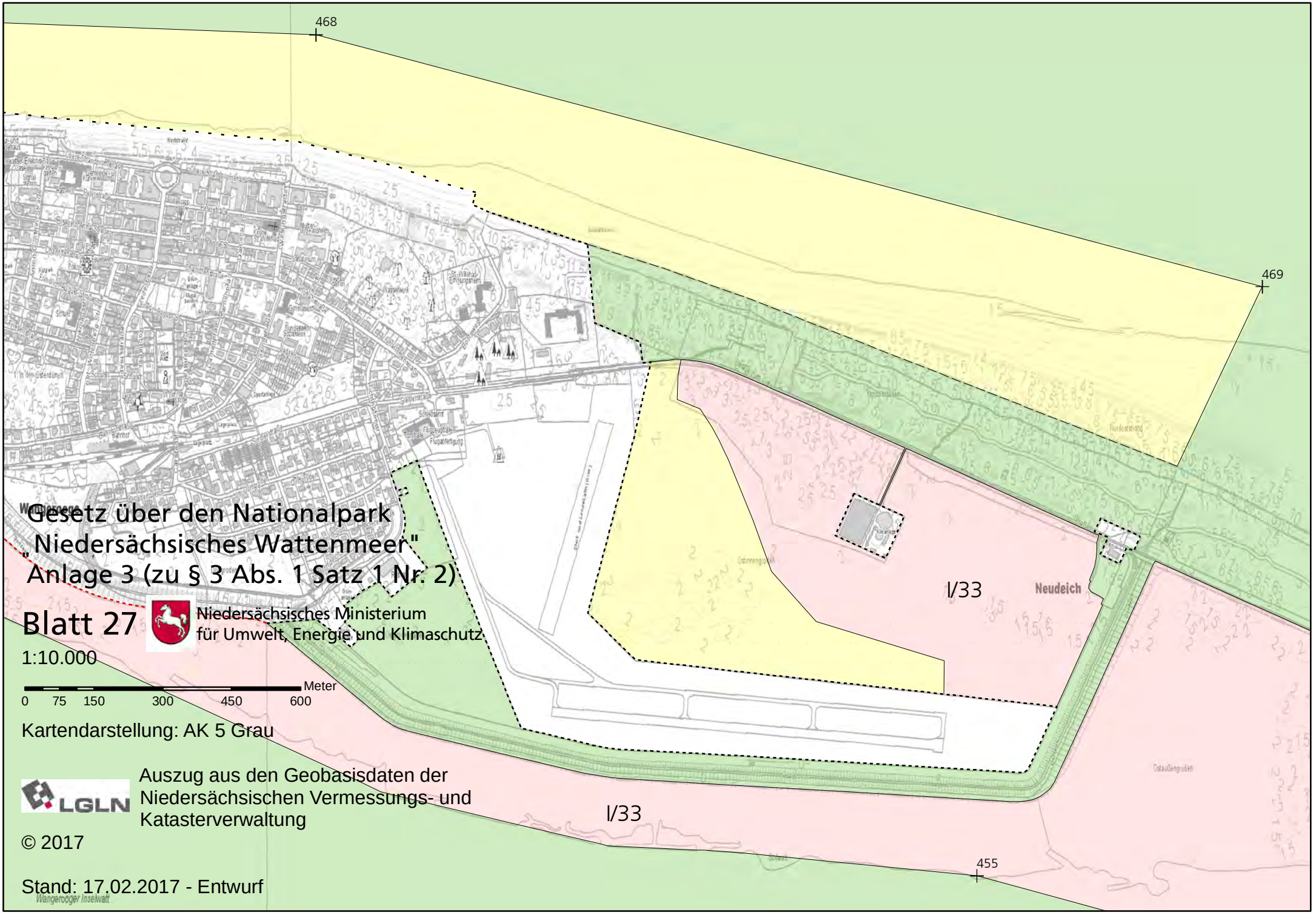

Gesetz über den Nationalpark „Niedersächsisches Wattenmeer"

Anlage 3 (zu § 3 Abs. 1 Satz 1 Nr. 2)

Blatt 27

Niedersächsisches Ministerium
für Umwelt, Energie und Klimaschutz

1:10.000

0 75 150 300 450 600 Meter

Kartendarstellung: AK 5 Grau

Auszug aus den Geobasisdaten der
Niedersächsischen Vermessungs- und
Katasterverwaltung

© 2017

Stand: 17.02.2017 - Entwurf

Gesetz über den Nationalpark „Niedersächsisches Wattenmeer"
Anlage 3 (zu § 3 Abs. 1 Satz 1 Nr. 2)

Blatt 28

Niedersächsisches Ministerium
für Umwelt, Energie und Klimaschutz

1:10.000

Meter
0 75 150 300 450 600

Kartendarstellung: AK 5 Grau

Auszug aus den Geobasisdaten der
Niedersächsischen Vermessungs- und
Katasterverwaltung

© 2017

Stand: 17.02.2017 - Entwurf

Gesetz über den Nationalpark „Niedersächsisches Wattenmeer"
Anlage 3 (zu § 3 Abs. 1 Satz 1 Nr. 2)

I/35

Blatt 29

Niedersächsisches Ministerium
für Umwelt, Energie und Klimaschutz

1:10.000

Meter
0 75 150 300 450 600

Kartendarstellung: AK 5 Grau

Auszug aus den Geobasisdaten der Niedersächsischen Vermessungs- und Katasterverwaltung

© 2017

Stand: 17.02.2017 - Entwurf

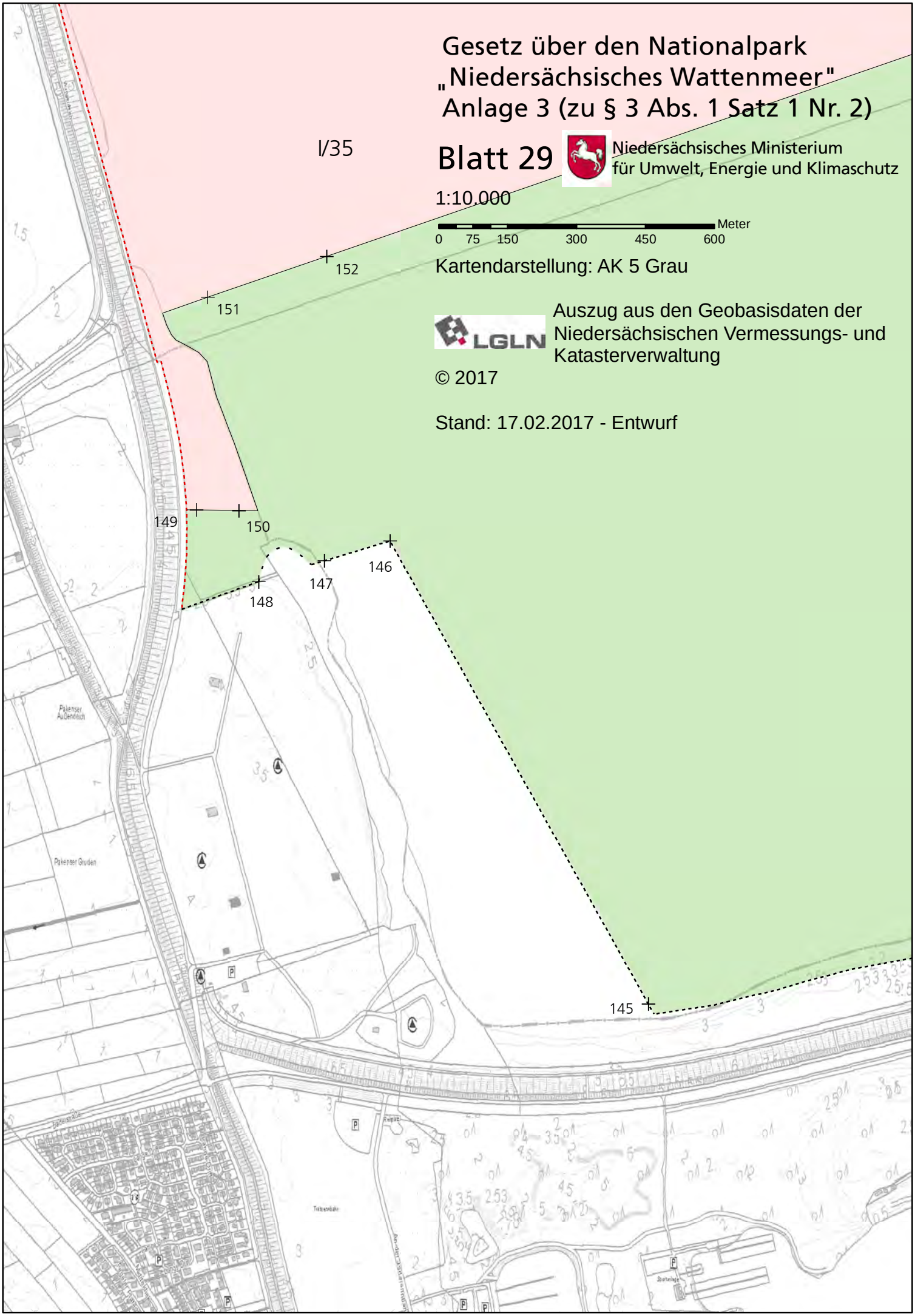

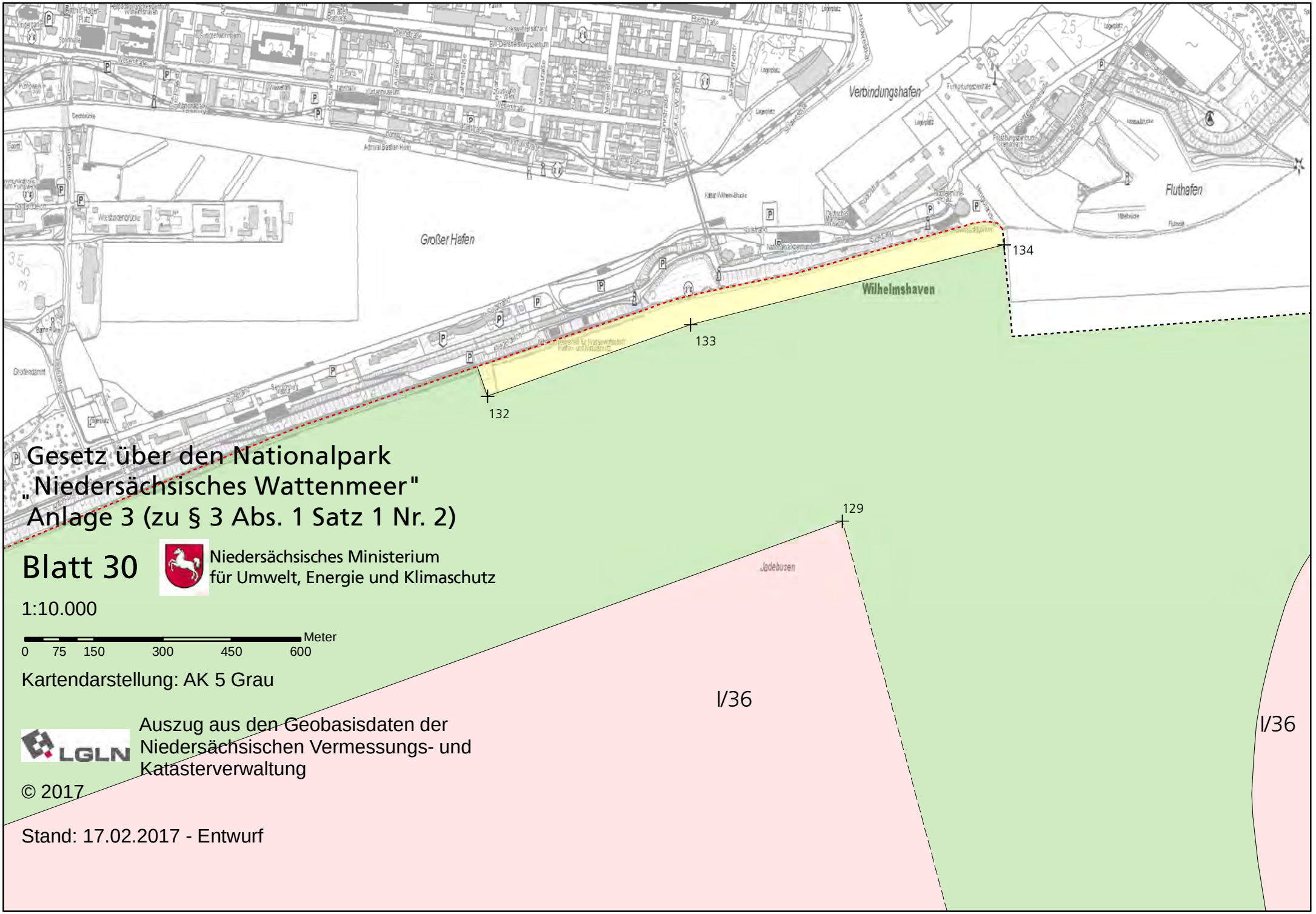

Gesetz über den Nationalpark „Niedersächsisches Wattenmeer" Anlage 3 (zu § 3 Abs. 1 Satz 1 Nr. 2)

Blatt 30

Niedersächsisches Ministerium
für Umwelt, Energie und Klimaschutz

1:10.000

Meter
0 75 150 300 450 600

Kartendarstellung: AK 5 Grau

Auszug aus den Geobasisdaten der
Niedersächsischen Vermessungs- und
Katasterverwaltung

© 2017

Stand: 17.02.2017 - Entwurf

Gesetz über den Nationalpark „Niedersächsisches Wattenmeer"

Anlage 3 (zu § 3 Abs. 1 Satz 1 Nr. 2)

Blatt 31

Niedersächsisches Ministerium
für Umwelt, Energie und Klimaschutz

1:10.000

0 75 150 300 450 600 Meter

Kartendarstellung: AK 5 Grau

Auszug aus den Geobasisdaten der
Niedersächsischen Vermessungs- und
Katasterverwaltung

© 2017

Stand: 17.02.2017 - Entwurf

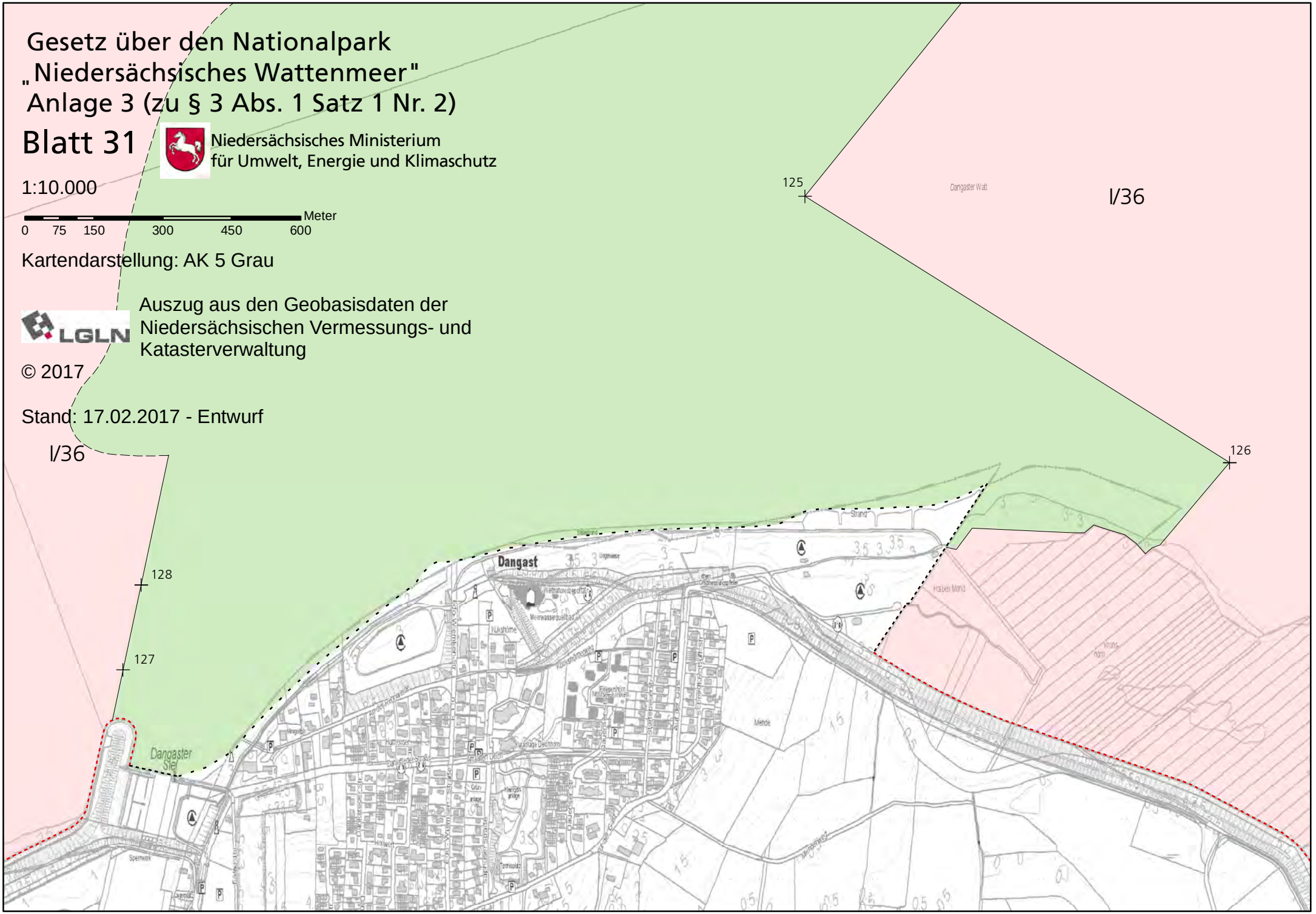

Gesetz über den Nationalpark „Niedersächsisches Wattenmeer"

Anlage 3 (zu § 3 Abs. 1 Satz 1 Nr. 2)

Blatt 32

Niedersächsisches Ministerium
für Umwelt, Energie und Klimaschutz

1:10.000

0 75 150 300 450 600 Meter

Kartendarstellung: AK 5 Grau

Auszug aus den Geobasisdaten der Niedersächsischen Vermessungs- und Katasterverwaltung

© 2017

Stand: 17.02.2017 - Entwurf

Gesetz über den Nationalpark „Niedersächsisches Wattenmeer"
Anlage 3 (zu § 3 Abs. 1 Satz 1 Nr. 2)

Blatt 33

Niedersächsisches Ministerium
für Umwelt, Energie und Klimaschutz

1:10.000

0 75 150 300 450 600 Meter

Kartendarstellung: AK 5 Grau

LGLN

Auszug aus den Geobasisdaten der Niedersächsischen Vermessungs- und Katasterverwaltung

© 2017

Stand: 17.02.2017 - Entwurf

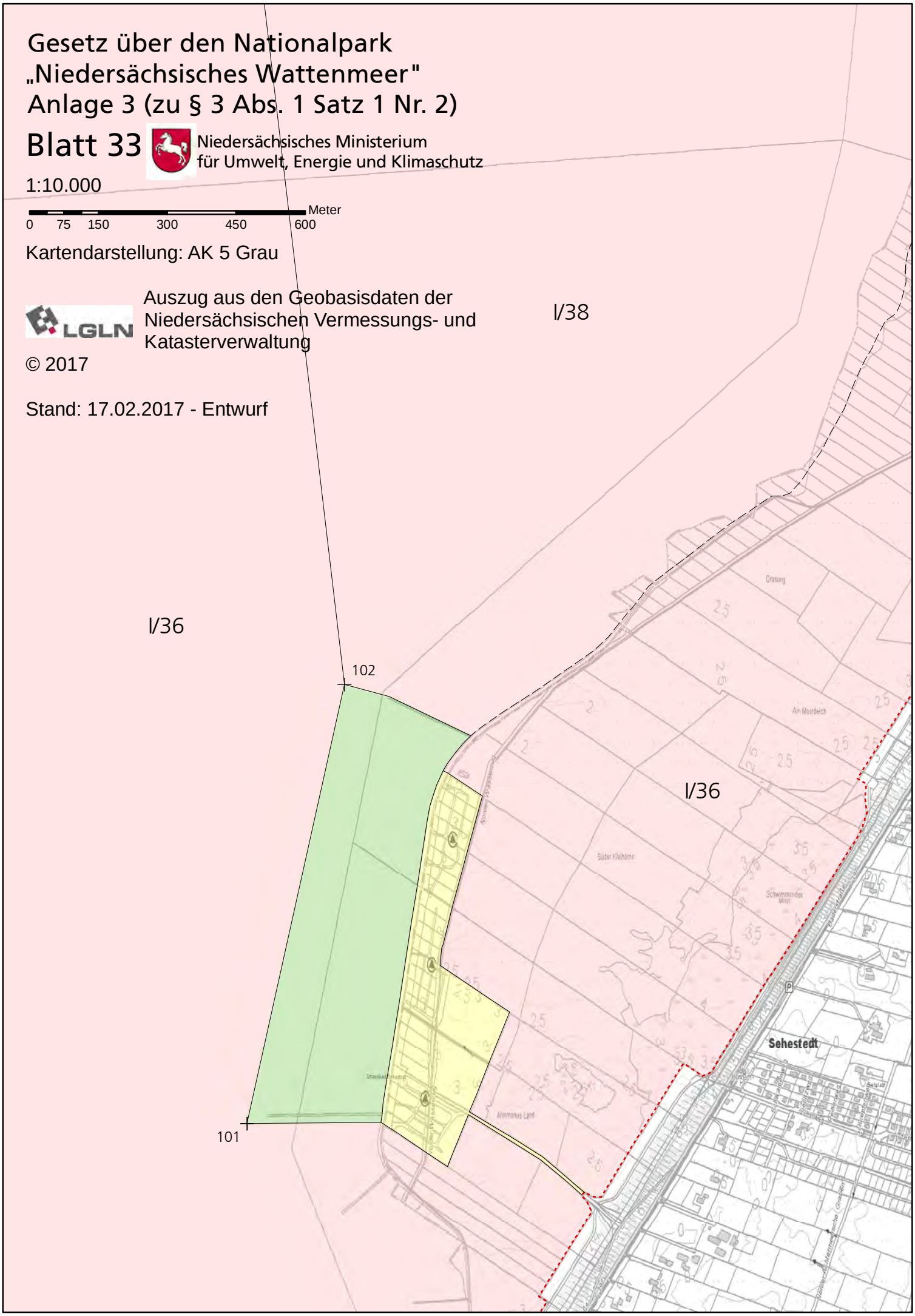

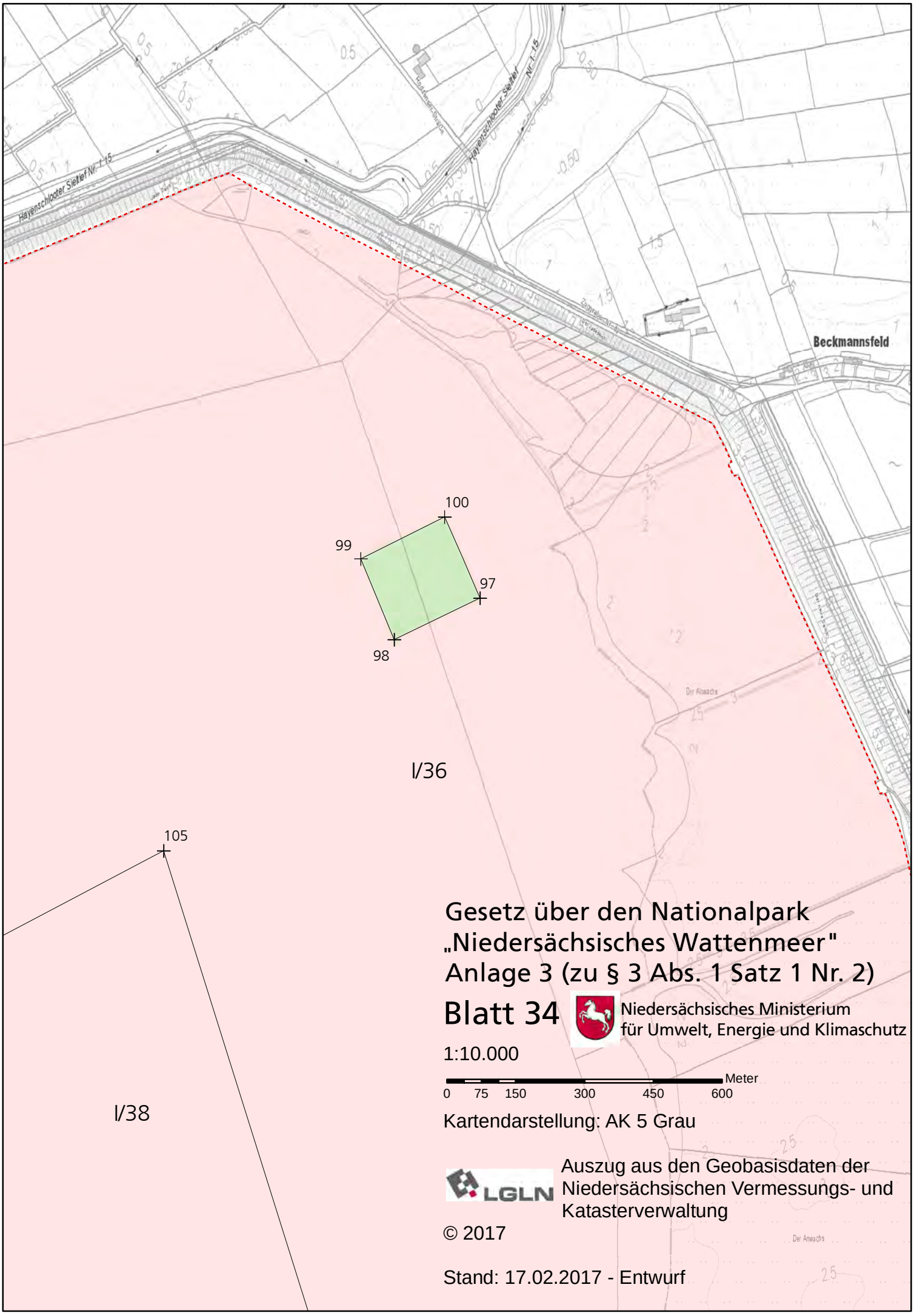

Gesetz über den Nationalpark „Niedersächsisches Wattenmeer"

Anlage 3 (zu § 3 Abs. 1 Satz 1 Nr. 2)

Blatt 34

Niedersächsisches Ministerium für Umwelt, Energie und Klimaschutz

1:10.000

Meter

0 75 150 300 450 600

Kartendarstellung: AK 5 Grau

Auszug aus den Geobasisdaten der Niedersächsischen Vermessungs- und Katasterverwaltung

© 2017

Stand: 17.02.2017 - Entwurf

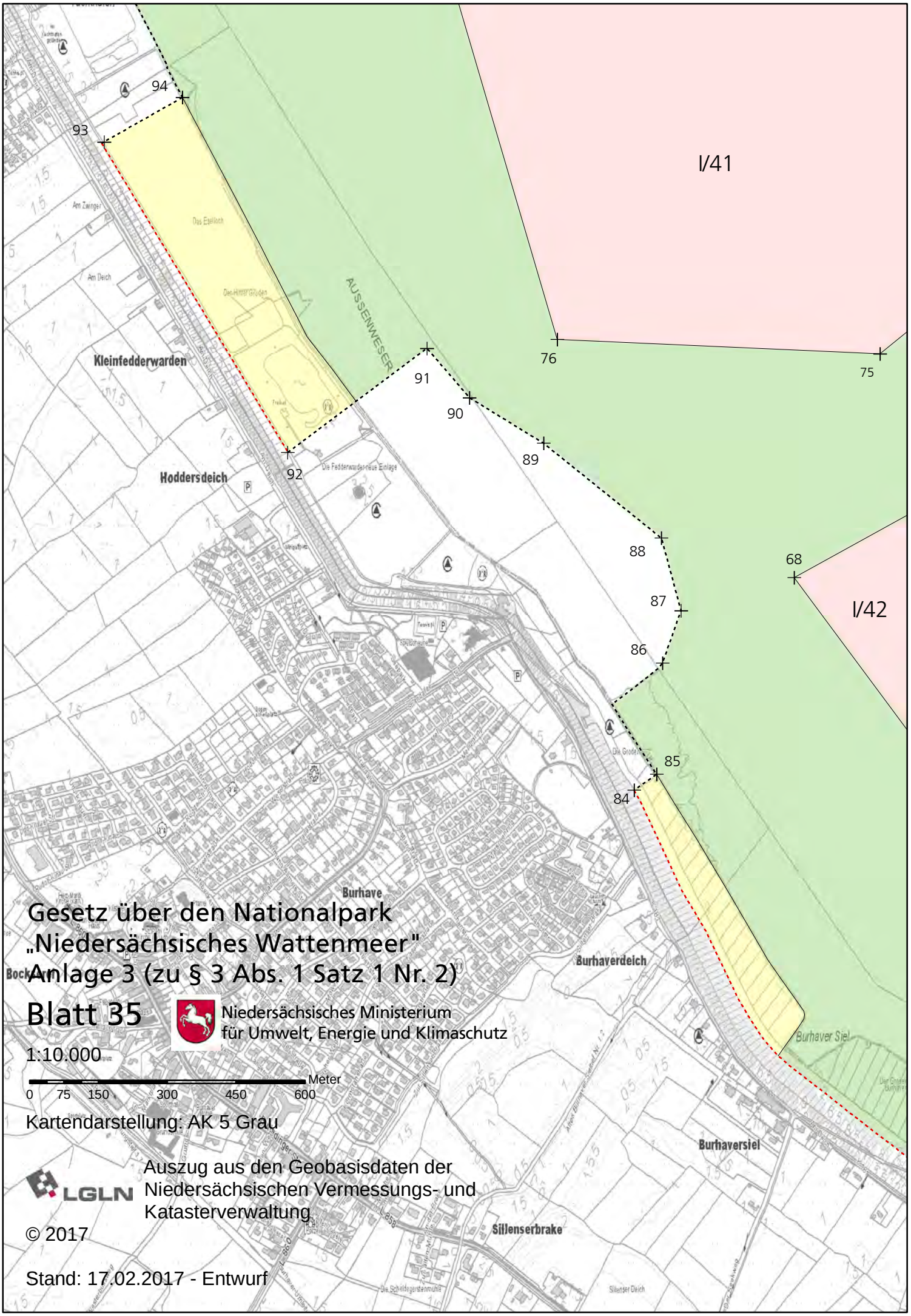

Gesetz über den Nationalpark „Niedersächsisches Wattenmeer"

Anlage 3 (zu § 3 Abs. 1 Satz 1 Nr. 2)

Blatt 35

Niedersächsisches Ministerium
für Umwelt, Energie und Klimaschutz

1:10.000

0 75 150 300 450 600 Meter

Kartendarstellung: AK 5 Grau

LGLN

Auszug aus den Geobasisdaten der Niedersächsischen Vermessungs- und Katasterverwaltung

© 2017

Stand: 17.02.2017 - Entwurf

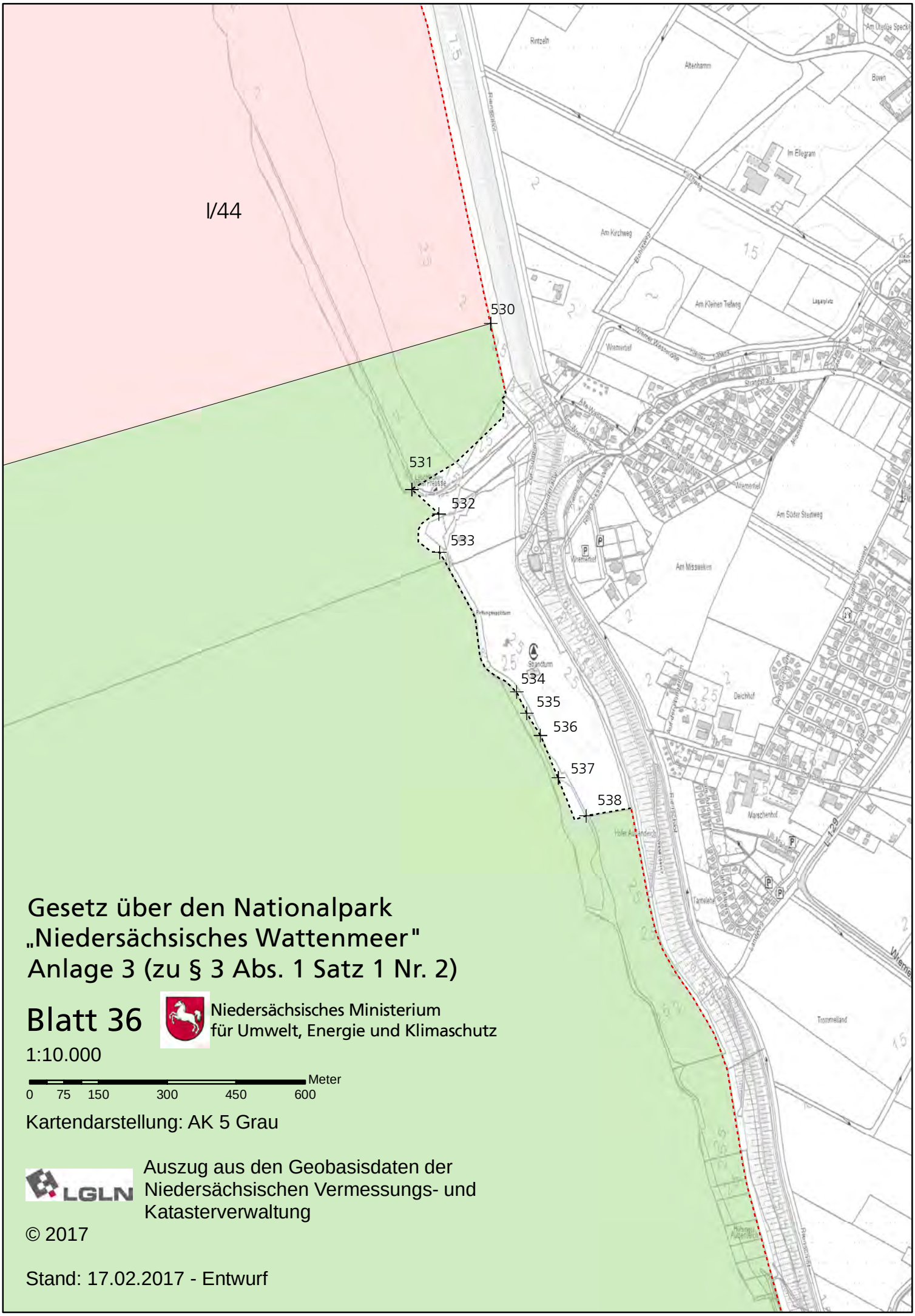

Gesetz über den Nationalpark „Niedersächsisches Wattenmeer" Anlage 3 (zu § 3 Abs. 1 Satz 1 Nr. 2)

Blatt 36

Niedersächsisches Ministerium
für Umwelt, Energie und Klimaschutz

1:10.000

0 75 150 300 450 600 Meter

Kartendarstellung: AK 5 Grau

LGLN

Auszug aus den Geobasisdaten der Niedersächsischen Vermessungs- und Katasterverwaltung

© 2017

Stand: 17.02.2017 - Entwurf

Gesetz über den Nationalpark „Niedersächsisches Wattenmeer"
Anlage 3 (zu § 3 Abs. 1 Satz 1 Nr. 2)

I/47

Blatt 37

Niedersächsisches Ministerium
für Umwelt, Energie und Klimaschutz

1:10.000

0 75 150 300 450 600 Meter

Kartendarstellung: AK 5 Grau

Auszug aus den Geobasisdaten der
Niedersächsichen Vermessungs- und
Katasterverwaltung

© 2017

Stand: 17.02.2017 - Entwurf

506
507
508
509
510
511
512
513
514
515
516
517
518
519
520
521

Gesetz über den Nationalpark „Niedersächsisches Wattenmeer"
Anlage 3 (zu § 3 Abs. 1 Satz 1 Nr. 2)

Blatt 38

Niedersächsisches Ministerium
für Umwelt, Energie und Klimaschutz

1:10.000

Meter
0 75 150 300 450 600

Kartendarstellung: AK 5 Grau

Auszug aus den Geobasisdaten der
Niedersächsichen Vermessungs- und
Katasterverwaltung

© 2017

Stand: 17.02.2017 - Entwurf

I/49

I/50

I/47

502

503

504

505

494

495

496

Anlage 4

(zu § 3 Abs. 1 Satz 2)

Koordinaten der Anlagen 2 und 3					
Nummer	ETRS 89		WGS 1984		Blatt der Anlage 3
	Ost	Nord	Ost	Nord	
1	32379545	5908769	O7° 11,513'	N53° 18,863'	-
2	32383317	5909128	O7° 14,900'	N53° 19,107'	-
3	32382076	5906314	O7° 13,845'	N53° 17,574'	1
4	32382058	5906115	O7° 13,833'	N53° 17,467'	1
5	32381855	5906151	O7° 13,650'	N53° 17,483'	1
6	32381682	5906650	O7° 13,483'	N53° 17,750'	1
7	32382053	5906672	O7° 13,817'	N53° 17,767'	1
8	32382040	5906458	O7° 13,810'	N53° 17,651'	1
9	32382112	5906464	O7° 13,875'	N53° 17,655'	1
10	32367553	5915563	O7° 0,548'	N53° 22,354'	-
11	32366744	5915167	O6° 59,829'	N53° 22,128'	-
12	32366361	5916425	O6° 59,452'	N53° 22,800'	-
13	32365210	5920027	O6° 58,323'	N53° 24,724'	-
14	32364509	5922229	O6° 57,633'	N53° 25,900'	-
15	32362866	5923513	O6° 56,117'	N53° 26,567'	-
16	32361593	5925436	O6° 54,917'	N53° 27,583'	-
17	32359302	5926586	O6° 52,817'	N53° 28,167'	-
18	32361187	5932910	O6° 54,352'	N53° 31,605'	-
19	32359380	5932268	O6° 52,735'	N53° 31,230'	-
20	32356820	5933179	O6° 50,394'	N53° 31,680'	-
21	32358661	5934151	O6° 52,033'	N53° 32,233'	-
22	32360189	5934111	O6° 53,417'	N53° 32,236'	-
23	32361463	5933270	O6° 54,592'	N53° 31,803'	-
24	32348567	5935949	O6° 42,850'	N53° 33,033'	-
25	32340937	5942355	O6° 35,750'	N53° 36,350'	-
26	32339989	5943686	O6° 34,850'	N53° 37,050'	-
27	32340049	5945447	O6° 34,850'	N53° 38,000'	-
28	32340295	5952677	O6° 34,850'	N53° 41,900'	-
29	32340502	5958763	O6° 34,850'	N53° 45,183'	-
30	32340604	5961267	O6° 34,865'	N53° 46,534'	-
31	32368316	5966342	O6° 59,949'	N53° 49,734'	-
32	32368320	5964485	O7° 0,000'	N53° 48,733'	-
33	32367984	5952558	O7° 0,000'	N53° 42,300'	-
34	32359872	5951278	O6° 52,667'	N53° 41,483'	-
35	32355341	5949591	O6° 48,600'	N53° 40,500'	-
36	32352545	5944760	O6° 46,200'	N53° 37,850'	-
37	32350086	5944840	O6° 43,968'	N53° 37,851'	-
38	32347193	5946385	O6° 41,300'	N53° 38,633'	-
39	32389084	5956557	O7° 19,083'	N53° 44,750'	-
40	32389236	5962984	O7° 19,083'	N53° 48,217'	-
41	32398345	5962777	O7° 27,383'	N53° 48,217'	-
42	32425174	5969938	O7° 51,716'	N53° 52,351'	-
43	32431425	5968915	O7° 57,433'	N53° 51,851'	-
44	32438813	5965319	O8° 4,216'	N53° 49,967'	-
45	32442841	5959703	O8° 7,950'	N53° 46,967'	-

Anlage 4
(zu § 3 Abs. 1 Satz 2)

Koordinaten der Anlagen 2 und 3					
Nummer	ETRS 89		WGS 1984		Blatt der Anlage 3
	Ost	Nord	Ost	Nord	
46	32440217	5957819	O8° 5,583'	N53° 45,933'	-
47	32440165	5953709	O8° 5,583'	N53° 43,717'	-
48	32436774	5952395	O8° 2,516'	N53° 42,984'	-
49	32436257	5955819	O8° 2,004'	N53° 44,827'	-
50	32436102	5956854	O8° 1,850'	N53° 45,383'	-
51	32435286	5960110	O8° 1,067'	N53° 47,133'	-
52	32425761	5963158	O7° 52,350'	N53° 48,700'	-
53	32398248	5958296	O7° 27,383'	N53° 45,800'	-
54	32444968	5956927	O8° 9,917'	N53° 45,483'	-
55	32449888	5952854	O8° 14,433'	N53° 43,317'	-
56	32456652	5948830	O8° 20,617'	N53° 41,183'	-
57	32458431	5946405	O8° 22,253'	N53° 39,884'	-
58	32459023	5945826	O8° 22,795'	N53° 39,575'	-
59	32466407	5939422	O8° 29,540'	N53° 36,153'	-
60	32470065	5932290	O8° 32,898'	N53° 32,320'	-
61	32468102	5934448	O8° 31,107'	N53° 33,477'	-
62	32467938	5934504	O8° 30,959'	N53° 33,506'	-
63	32464705	5934083	O8° 28,033'	N53° 33,267'	-
64	32464721	5933712	O8° 28,050'	N53° 33,067'	-
65	32463005	5936017	O8° 26,480'	N53° 34,303'	-
66	32461171	5935746	O8° 24,821'	N53° 34,149'	-
67	32460112	5936083	O8° 23,859'	N53° 34,326'	-
68	32459170	5937350	O8° 22,995'	N53° 35,004'	35
69	32459506	5937536	O8° 23,298'	N53° 35,106'	-
70	32461597	5936579	O8° 25,200'	N53° 34,600'	-
71	32462699	5936571	O8° 26,199'	N53° 34,600'	-
72	32464203	5939722	O8° 27,540'	N53° 36,306'	-
73	32462842	5938238	O8° 26,317'	N53° 35,500'	-
74	32459956	5938324	O8° 23,700'	N53° 35,533'	-
75	32459357	5937837	O8° 23,161'	N53° 35,268'	-
76	32458654	5937869	O8° 22,523'	N53° 35,282'	35
77	32457880	5940505	O8° 21,800'	N53° 36,700'	-
78	32458366	5941490	O8° 22,233'	N53° 37,233'	-
79	32458359	5940686	O8° 22,233'	N53° 36,800'	-
80	32458775	5939910	O8° 22,617'	N53° 36,383'	-
81	32459736	5940489	O8° 23,483'	N53° 36,700'	-
82	32458610	5942044	O8° 22,450'	N53° 37,533'	-
83	32457543	5945917	O8° 21,450'	N53° 39,617'	-
84	32458870	5936921	O8° 22,727'	N53° 34,772'	35
85	32458821	5936887	O8° 22,683'	N53° 34,753'	35
86	32458883	5937164	O8° 22,737'	N53° 34,903'	35
87	32458924	5937278	O8° 22,772'	N53° 34,965'	35
88	32458881	5937436	O8° 22,732'	N53° 35,049'	35
89	32458624	5937642	O8° 22,498'	N53° 35,160'	35
90	32458463	5937742	O8° 22,351'	N53° 35,212'	35

Anlage 4
(zu § 3 Abs. 1 Satz 2)

Koordinaten der Anlagen 2 und 3					
Nummer	ETRS 89		WGS 1984		Blatt der Anlage 3
	Ost	Nord	Ost	Nord	
91	32458370	5937849	O8° 22,266'	N53° 35,270'	35
92	32458067	5937623	O8° 21,993'	N53° 35,146'	35
93	32457667	5938299	O8° 21,626'	N53° 35,509'	35
94	32457837	5938396	O8° 21,779'	N53° 35,562'	35
95	32450472	5938412	O8° 15,102'	N53° 35,532'	-
96	32449681	5939265	O8° 14,377'	N53° 35,988'	-
97	32454249	5930151	O8° 18,599'	N53° 31,098'	34
98	32454062	5930060	O8° 18,430'	N53° 31,048'	34
99	32453989	5930236	O8° 18,362'	N53° 31,142'	34
100	32454172	5930327	O8° 18,527'	N53° 31,193'	34
101	32452851	5920928	O8° 17,417'	N53° 26,117'	33
102	32453063	5921884	O8° 17,600'	N53° 26,633'	33
103	32452537	5926370	O8° 17,083'	N53° 29,050'	-
104	32452483	5929032	O8° 17,011'	N53° 30,485'	-
105	32453559	5929600	O8° 17,980'	N53° 30,797'	34
106	32454568	5926385	O8° 18,920'	N53° 29,069'	-
107	32446572	5918003	O8° 11,776'	N53° 24,503'	32
108	32446624	5918163	O8° 11,821'	N53° 24,590'	32
109	32446633	5918246	O8° 11,828'	N53° 24,635'	32
110	32446623	5918323	O8° 11,819'	N53° 24,676'	32
111	32446606	5918413	O8° 11,802'	N53° 24,725'	32
112	32446532	5918293	O8° 11,737'	N53° 24,660'	32
113	32446499	5918374	O8° 11,707'	N53° 24,703'	32
114	32452373	5930235	O8° 16,900'	N53° 31,133'	-
115	32451942	5929591	O8° 16,517'	N53° 30,783'	-
116	32451315	5929473	O8° 15,950'	N53° 30,717'	-
117	32450893	5924347	O8° 15,617'	N53° 27,950'	-
118	32450740	5922478	O8° 15,495'	N53° 26,941'	-
119	32450707	5922479	O8° 15,466'	N53° 26,941'	-
120	32446921	5927017	O8° 12,000'	N53° 29,367'	-
121	32446307	5926468	O8° 11,450'	N53° 29,067'	-
122	32445096	5925369	O8° 10,367'	N53° 28,467'	-
123	32444132	5924226	O8° 9,508'	N53° 27,844'	-
124	32443036	5924649	O8° 8,513'	N53° 28,065'	-
125	32442196	5923611	O8° 7,765'	N53° 27,500'	31
126	32443121	5923030	O8° 8,607'	N53° 27,193'	31
127	32440709	5922579	O8° 6,433'	N53° 26,933'	31
128	32440748	5922764	O8° 6,467'	N53° 27,033'	31
129	32443001	5929041	O8° 8,433'	N53° 30,433'	30
130	32440447	5928114	O8° 6,133'	N53° 29,917'	-
131	32440324	5928646	O8° 6,016'	N53° 30,202'	-
132	32442227	5929313	O8° 7,730'	N53° 30,575'	30
133	32442670	5929469	O8° 8,129'	N53° 30,662'	30
134	32443353	5929644	O8° 8,745'	N53° 30,761'	30
135	32448733	5930448	O8° 13,605'	N53° 31,227'	-

Anlage 4
(zu § 3 Abs. 1 Satz 2)

Koordinaten der Anlagen 2 und 3					
Nummer	ETRS 89		WGS 1984		Blatt der Anlage 3
	Ost	Nord	Ost	Nord	
136	32446800	5934282	O8° 11,817'	N53° 33,283'	-
137	32443899	5947173	O8° 9,050'	N53° 40,217'	-
138	32437078	5950381	O8° 2,817'	N53° 41,900'	-
139	32438972	5946554	O8° 4,583'	N53° 39,850'	-
140	32439938	5944563	O8° 5,483'	N53° 38,783'	-
141	32439513	5944353	O8° 5,100'	N53° 38,667'	-
142	32438498	5946377	O8° 4,155'	N53° 39,751'	-
143	32438086	5946195	O8° 3,783'	N53° 39,650'	-
144	32437032	5948372	O8° 2,800'	N53° 40,817'	-
145	32437146	5944002	O8° 2,956'	N53° 38,461'	29
146	32436583	5945009	O8° 2,433'	N53° 39,000'	29
147	32436440	5944966	O8° 2,304'	N53° 38,976'	29
148	32436298	5944921	O8° 2,175'	N53° 38,950'	29
149	32436162	5945077	O8° 2,050'	N53° 39,034'	29
150	32436254	5945076	O8° 2,133'	N53° 39,034'	29
151	32436187	5945540	O8° 2,067'	N53° 39,283'	29
152	32436445	5945629	O8° 2,300'	N53° 39,333'	29
153	32435963	5948016	O8° 1,833'	N53° 40,617'	-
154	32435582	5951474	O8° 1,444'	N53° 42,479'	28
155	32435466	5951287	O8° 1,341'	N53° 42,377'	28
156	32435090	5951716	O8° 0,994'	N53° 42,605'	28
157	32435006	5951558	O8° 0,920'	N53° 42,520'	28
158	32433708	5951994	O7° 59,734'	N53° 42,745'	-
159	32433881	5955216	O7° 59,850'	N53° 44,483'	-
160	32435255	5955196	O8° 1,100'	N53° 44,483'	-
161	32434997	5956436	O8° 0,850'	N53° 45,150'	-
162	32435793	5955714	O8° 1,583'	N53° 44,767'	-
163	32420423	5951937	O7° 47,661'	N53° 42,603'	23
164	32414938	5951178	O7° 42,688'	N53° 42,142'	22
165	32414937	5950916	O7° 42,691'	N53° 42,000'	22
166	32412819	5950822	O7° 40,769'	N53° 41,929'	22
167	32412792	5950958	O7° 40,742'	N53° 42,002'	22
168	32405903	5949078	O7° 34,517'	N53° 40,917'	21
169	32405906	5950243	O7° 34,499'	N53° 41,545'	-
170	32407663	5950243	O7° 36,095'	N53° 41,564'	-
171	32407844	5949695	O7° 36,268'	N53° 41,270'	-
172	32406604	5949000	O7° 35,155'	N53° 40,882'	21
173	32405824	5948778	O7° 34,450'	N53° 40,754'	21
174	32405762	5948736	O7° 34,395'	N53° 40,731'	21
175	32404552	5948558	O7° 33,300'	N53° 40,621'	21
176	32403830	5948255	O7° 32,650'	N53° 40,450'	21
177	32402706	5950720	O7° 31,583'	N53° 41,767'	-
178	32400204	5948754	O7° 29,348'	N53° 40,678'	17
179	32400351	5949502	O7° 29,467'	N53° 41,083'	17
180	32400829	5950226	O7° 29,887'	N53° 41,479'	17

Anlage 4

(zu § 3 Abs. 1 Satz 2)

Koordinaten der Anlagen 2 und 3					
Nummer	ETRS 89		WGS 1984		Blatt der Anlage 3
	Ost	Nord	Ost	Nord	
181	32399459	5949423	O7° 28,659'	N53° 41,030'	17
182	32399475	5949276	O7° 28,676'	N53° 40,951'	17
183	32399293	5949483	O7° 28,507'	N53° 41,061'	17
184	32399311	5949317	O7° 28,526'	N53° 40,972'	17
185	32399311	5949249	O7° 28,528'	N53° 40,935'	17
186	32399108	5949327	O7° 28,342'	N53° 40,974'	17
187	32399085	5949548	O7° 28,317'	N53° 41,093'	17
188	32398578	5949675	O7° 27,853'	N53° 41,156'	17
189	32398913	5950924	O7° 28,133'	N53° 41,833'	-
190	32397409	5950957	O7° 26,767'	N53° 41,833'	-
191	32396946	5949740	O7° 26,370'	N53° 41,172'	-
192	32395687	5949671	O7° 25,228'	N53° 41,120'	-
193	32394118	5949515	O7° 23,807'	N53° 41,017'	-
194	32393677	5949572	O7° 23,404'	N53° 41,042'	-
195	32392711	5949475	O7° 22,530'	N53° 40,978'	15
196	32391918	5949936	O7° 21,800'	N53° 41,217'	15
197	32391909	5949534	O7° 21,800'	N53° 41,000'	15
198	32391791	5949408	O7° 21,696'	N53° 40,930'	15
199	32391721	5949931	O7° 21,621'	N53° 41,212'	15
200	32391079	5949838	O7° 21,040'	N53° 41,154'	15
201	32390909	5948924	O7° 20,904'	N53° 40,659'	15
202	32390736	5949853	O7° 20,728'	N53° 41,157'	15
203	32390097	5949740	O7° 20,150'	N53° 41,088'	15
204	32390063	5949889	O7° 20,116'	N53° 41,168'	15
205	32388145	5949510	O7° 18,383'	N53° 40,940'	14
206	32388094	5949624	O7° 18,333'	N53° 41,000'	14
207	32386600	5949319	O7° 16,983'	N53° 40,817'	14
208	32386526	5948129	O7° 16,943'	N53° 40,174'	14
209	32386570	5948520	O7° 16,974'	N53° 40,385'	14
210	32386289	5948463	O7° 16,720'	N53° 40,351'	14
211	32386241	5948672	O7° 16,672'	N53° 40,463'	14
212	32385465	5948572	O7° 15,970'	N53° 40,399'	-
213	32383992	5948095	O7° 14,644'	N53° 40,122'	13
214	32383796	5948046	O7° 14,467'	N53° 40,093'	13
215	32383829	5947925	O7° 14,499'	N53° 40,028'	13
216	32382734	5947606	O7° 13,512'	N53° 39,842'	13
217	32382290	5946945	O7° 13,125'	N53° 39,480'	13
218	32382259	5946918	O7° 13,097'	N53° 39,465'	13
219	32381942	5946711	O7° 12,814'	N53° 39,349'	13
220	32381998	5946512	O7° 12,870'	N53° 39,242'	13
221	32382246	5946615	O7° 13,093'	N53° 39,301'	13
222	32382232	5946649	O7° 13,078'	N53° 39,320'	13
223	32377366	5942275	O7° 8,767'	N53° 36,894'	9
224	32376639	5941371	O7° 8,130'	N53° 36,397'	9
225	32376492	5941270	O7° 7,998'	N53° 36,341'	9

Anlage 4

(zu § 3 Abs. 1 Satz 2)

Koordinaten der Anlagen 2 und 3					
Nummer	ETRS 89		WGS 1984		Blatt der Anlage 3
	Ost	Nord	Ost	Nord	
226	32376622	5941137	O7° 8,119'	N53° 36,271'	9
227	32376299	5940900	O7° 7,832'	N53° 36,138'	9
228	32375707	5941432	O7° 7,283'	N53° 36,417'	9
229	32369631	5933283	O7° 1,981'	N53° 31,936'	-
230	32369393	5933223	O7° 1,767'	N53° 31,900'	-
231	32369578	5932569	O7° 1,950'	N53° 31,550'	-
232	32369767	5932619	O7° 2,120'	N53° 31,580'	-
233	32370042	5929013	O7° 2,459'	N53° 29,640'	-
234	32369835	5929152	O7° 2,268'	N53° 29,712'	-
235	32369355	5929174	O7° 1,833'	N53° 29,717'	-
236	32367605	5929253	O7° 0,250'	N53° 29,733'	-
237	32367718	5933270	O7° 0,250'	N53° 31,900'	-
238	32367737	5933966	O7° 0,249'	N53° 32,275'	-
239	32369165	5927886	O7° 1,694'	N53° 29,020'	-
240	32369046	5928007	O7° 1,583'	N53° 29,083'	-
241	32368580	5928484	O7° 1,150'	N53° 29,333'	-
242	32367714	5928508	O7° 0,367'	N53° 29,333'	-
243	32365746	5928567	O6° 58,587'	N53° 29,335'	-
244	32368237	5922577	O7° 0,989'	N53° 26,144'	2
245	32368009	5922627	O7° 0,782'	N53° 26,168'	2
246	32368036	5922747	O7° 0,803'	N53° 26,233'	2
247	32367702	5922819	O7° 0,500'	N53° 26,267'	2
248	32364768	5923453	O6° 57,835'	N53° 26,564'	-
249	32367803	5921283	O7° 0,630'	N53° 25,440'	2
250	32367693	5920500	O7° 0,550'	N53° 25,017'	2
251	32367708	5920376	O7° 0,567'	N53° 24,950'	2
252	32367895	5920402	O7° 0,735'	N53° 24,967'	2
253	32350471	5938031	O6° 44,513'	N53° 34,188'	3
254	32350513	5937952	O6° 44,553'	N53° 34,146'	3
255	32351525	5937370	O6° 45,487'	N53° 33,850'	3
256	32351614	5937367	O6° 45,567'	N53° 33,850'	3
257	32351608	5937182	O6° 45,567'	N53° 33,750'	3
258	32351512	5937061	O6° 45,483'	N53° 33,683'	3
259	32351441	5937104	O6° 45,418'	N53° 33,705'	3
260	32347397	5937632	O6° 41,741'	N53° 33,920'	4
261	32347390	5937783	O6° 41,731'	N53° 34,002'	4
262	32345450	5938852	O6° 39,943'	N53° 34,544'	4
263	32344800	5939715	O6° 39,329'	N53° 34,997'	6
264	32344181	5941214	O6° 38,723'	N53° 35,793'	6
265	32344371	5942435	O6° 38,859'	N53° 36,455'	6
266	32344979	5942238	O6° 39,416'	N53° 36,360'	6
267	32347478	5942309	O6° 41,678'	N53° 36,442'	5
268	32349571	5942848	O6° 43,559'	N53° 36,769'	5
269	32343460	5940798	O6° 38,083'	N53° 35,557'	6
270	32342613	5941155	O6° 37,305'	N53° 35,734'	6

Anlage 4
(zu § 3 Abs. 1 Satz 2)

Koordinaten der Anlagen 2 und 3					
Nummer	ETRS 89		WGS 1984		Blatt der Anlage 3
	Ost	Nord	Ost	Nord	
271	32342979	5942814	O6° 37,587'	N53° 36,634'	6
272	32344269	5942950	O6° 38,752'	N53° 36,731'	6
273	32344062	5942023	O6° 38,591'	N53° 36,227'	6
274	32343975	5941864	O6° 38,517'	N53° 36,140'	6
275	32343906	5941749	O6° 38,458'	N53° 36,077'	6
276	32343774	5941526	O6° 38,345'	N53° 35,954'	6
277	32343795	5941421	O6° 38,368'	N53° 35,898'	6
278	32343825	5941320	O6° 38,398'	N53° 35,844'	6
279	32343847	5941296	O6° 38,419'	N53° 35,832'	6
280	32343866	5941263	O6° 38,437'	N53° 35,814'	6
281	32343929	5941188	O6° 38,496'	N53° 35,775'	6
282	32343978	5941155	O6° 38,541'	N53° 35,758'	6
283	32344183	5940902	O6° 38,735'	N53° 35,626'	6
284	32351312	5938892	O6° 45,250'	N53° 34,667'	-
285	32349497	5939692	O6° 43,583'	N53° 35,067'	-
286	32349142	5939848	O6° 43,257'	N53° 35,145'	4
287	32349110	5939829	O6° 43,229'	N53° 35,134'	4
288	32349035	5939875	O6° 43,160'	N53° 35,157'	4
289	32348804	5939818	O6° 42,952'	N53° 35,122'	4
290	32348757	5939960	O6° 42,906'	N53° 35,198'	4
291	32348709	5939999	O6° 42,860'	N53° 35,218'	4
292	32348716	5940072	O6° 42,865'	N53° 35,258'	5
293	32348661	5940122	O6° 42,814'	N53° 35,284'	5
294	32349045	5940132	O6° 43,161'	N53° 35,296'	5
295	32349131	5940153	O6° 43,239'	N53° 35,309'	5
296	32349123	5940187	O6° 43,230'	N53° 35,327'	5
297	32348960	5940324	O6° 43,078'	N53° 35,398'	5
298	32352083	5942521	O6° 45,845'	N53° 36,635'	-
299	32352341	5943179	O6° 46,060'	N53° 36,995'	-
300	32355279	5941599	O6° 48,767'	N53° 36,192'	-
301	32355783	5941595	O6° 49,224'	N53° 36,198'	-
302	32360624	5949303	O6° 53,402'	N53° 40,431'	-
303	32360648	5949046	O6° 53,431'	N53° 40,293'	-
304	32365164	5947906	O6° 57,560'	N53° 39,750'	7
305	32365146	5948017	O6° 57,541'	N53° 39,809'	7
306	32364945	5949240	O6° 57,327'	N53° 40,465'	7
307	32364858	5949549	O6° 57,239'	N53° 40,630'	7
308	32364878	5950037	O6° 57,245'	N53° 40,894'	7
309	32369578	5950430	O7° 1,502'	N53° 41,177'	8
310	32369565	5950066	O7° 1,499'	N53° 40,981'	8
311	32373067	5949202	O7° 4,700'	N53° 40,567'	-
312	32373095	5950222	O7° 4,701'	N53° 41,117'	-
313	32382774	5951354	O7° 13,464'	N53° 41,863'	11
314	32382788	5951916	O7° 13,464'	N53° 42,166'	11
315	32382186	5951933	O7° 12,916'	N53° 42,167'	11

Anlage 4
(zu § 3 Abs. 1 Satz 2)

Koordinaten der Anlagen 2 und 3					
Nummer	ETRS 89		WGS 1984		Blatt der Anlage 3
	Ost	Nord	Ost	Nord	
316	32382191	5952118	O7° 12,917'	N53° 42,267'	11
317	32381276	5952234	O7° 12,083'	N53° 42,317'	11
318	32379454	5952388	O7° 10,424'	N53° 42,375'	10
319	32379336	5951830	O7° 10,330'	N53° 42,072'	10
320	32379099	5952344	O7° 10,102'	N53° 42,346'	10
321	32378352	5951345	O7° 9,447'	N53° 41,798'	10
322	32378091	5951323	O7° 9,211'	N53° 41,782'	10
323	32377734	5951392	O7° 8,885'	N53° 41,814'	10
324	32377242	5951746	O7° 8,430'	N53° 41,998'	10
325	32376920	5952417	O7° 8,122'	N53° 42,355'	10
326	32376950	5952678	O7° 8,142'	N53° 42,496'	10
327	32377254	5952979	O7° 8,412'	N53° 42,663'	10
328	32378015	5953424	O7° 9,092'	N53° 42,913'	10
329	32379593	5954065	O7° 10,511'	N53° 43,280'	10
330	32380369	5954293	O7° 11,211'	N53° 43,414'	11
331	32385616	5954288	O7° 15,981'	N53° 43,482'	12
332	32385604	5954014	O7° 15,975'	N53° 43,334'	12
333	32385595	5953839	O7° 15,972'	N53° 43,240'	12
334	32389303	5954202	O7° 19,333'	N53° 43,483'	-
335	32389308	5954776	O7° 19,326'	N53° 43,793'	-
336	32382261	5952346	O7° 12,975'	N53° 42,390'	11
337	32382254	5952382	O7° 12,968'	N53° 42,410'	11
338	32381557	5952485	O7° 12,333'	N53° 42,456'	11
339	32381411	5952471	O7° 12,200'	N53° 42,446'	11
340	32381523	5952806	O7° 12,294'	N53° 42,629'	11
341	32381556	5952824	O7° 12,324'	N53° 42,639'	11
342	32381599	5952878	O7° 12,361'	N53° 42,668'	11
343	32381857	5952990	O7° 12,594'	N53° 42,732'	11
344	32382338	5952975	O7° 13,031'	N53° 42,730'	11
345	32382168	5953176	O7° 12,872'	N53° 42,837'	11
346	32382385	5953388	O7° 13,064'	N53° 42,954'	11
347	32382508	5953455	O7° 13,175'	N53° 42,991'	11
348	32395799	5952167	O7° 25,279'	N53° 42,467'	-
349	32394227	5952202	O7° 23,850'	N53° 42,467'	-
350	32394290	5953591	O7° 23,879'	N53° 43,216'	16
351	32394101	5953601	O7° 23,707'	N53° 43,219'	16
352	32393938	5953621	O7° 23,558'	N53° 43,228'	16
353	32393944	5953808	O7° 23,560'	N53° 43,329'	16
354	32393100	5954119	O7° 22,787'	N53° 43,486'	16
355	32393119	5953985	O7° 22,806'	N53° 43,414'	16
356	32392545	5954072	O7° 22,283'	N53° 43,454'	16
357	32392539	5953841	O7° 22,282'	N53° 43,329'	16
358	32392218	5953863	O7° 21,991'	N53° 43,338'	16
359	32392169	5953900	O7° 21,945'	N53° 43,357'	16
360	32392109	5953828	O7° 21,892'	N53° 43,317'	16

Anlage 4

(zu § 3 Abs. 1 Satz 2)

Koordinaten der Anlagen 2 und 3					
Nummer	ETRS 89		WGS 1984		Blatt der Anlage 3
	Ost	Nord	Ost	Nord	
361	32392062	5953806	O7° 21,849'	N53° 43,305'	16
362	32392057	5953815	O7° 21,845'	N53° 43,309'	16
363	32392062	5954633	O7° 21,832'	N53° 43,751'	16
364	32392023	5954768	O7° 21,794'	N53° 43,823'	16
365	32392487	5954934	O7° 22,212'	N53° 43,918'	16
366	32392802	5955076	O7° 22,496'	N53° 43,999'	16
367	32393335	5955420	O7° 22,973'	N53° 44,191'	16
368	32394262	5955420	O7° 23,816'	N53° 44,202'	16
369	32393623	5955178	O7° 23,240'	N53° 44,064'	16
370	32393256	5955083	O7° 22,908'	N53° 44,008'	16
371	32393299	5954981	O7° 22,949'	N53° 43,954'	16
372	32393187	5954935	O7° 22,849'	N53° 43,927'	16
373	32396419	5954235	O7° 25,801'	N53° 43,589'	-
374	32397097	5954215	O7° 26,418'	N53° 43,586'	-
375	32400363	5953552	O7° 29,400'	N53° 43,267'	18
376	32399701	5953442	O7° 28,800'	N53° 43,200'	18
377	32399334	5953450	O7° 28,467'	N53° 43,200'	18
378	32399078	5953486	O7° 28,233'	N53° 43,217'	18
379	32398716	5953711	O7° 27,900'	N53° 43,333'	18
380	32398710	5953808	O7° 27,892'	N53° 43,386'	18
381	32398623	5954639	O7° 27,797'	N53° 43,833'	18
382	32398648	5954763	O7° 27,817'	N53° 43,900'	18
383	32402827	5954828	O7° 31,615'	N53° 43,983'	-
384	32402838	5955804	O7° 31,607'	N53° 44,509'	20
385	32402038	5955779	O7° 30,880'	N53° 44,487'	20
386	32401634	5955679	O7° 30,514'	N53° 44,428'	20
387	32401565	5955695	O7° 30,452'	N53° 44,436'	20
388	32401735	5956161	O7° 30,597'	N53° 44,689'	20
389	32401690	5956195	O7° 30,555'	N53° 44,707'	20
390	32401292	5956331	O7° 30,191'	N53° 44,776'	20
391	32401287	5956389	O7° 30,186'	N53° 44,807'	20
392	32400986	5956355	O7° 29,913'	N53° 44,785'	19
393	32400948	5956734	O7° 29,870'	N53° 44,989'	19
394	32401082	5956714	O7° 29,993'	N53° 44,980'	20
395	32401084	5956781	O7° 29,993'	N53° 45,016'	20
396	32400554	5957431	O7° 29,499'	N53° 45,360'	19
397	32400554	5957459	O7° 29,498'	N53° 45,376'	19
398	32398948	5955758	O7° 28,071'	N53° 44,440'	18
399	32399283	5955745	O7° 28,376'	N53° 44,437'	18
400	32399216	5955649	O7° 28,316'	N53° 44,384'	18
401	32399188	5955591	O7° 28,292'	N53° 44,353'	18
402	32399018	5955227	O7° 28,144'	N53° 44,154'	18
403	32398933	5955252	O7° 28,067'	N53° 44,167'	18
404	32398624	5955579	O7° 27,779'	N53° 44,340'	18
405	32398717	5956054	O7° 27,855'	N53° 44,597'	18

Anlage 4
(zu § 3 Abs. 1 Satz 2)

Koordinaten der Anlagen 2 und 3					
Nummer	ETRS 89		WGS 1984		Blatt der Anlage 3
	Ost	Nord	Ost	Nord	
406	32399479	5957308	O7° 28,523'	N53° 45,282'	19
407	32400256	5957661	O7° 29,223'	N53° 45,481'	19
408	32404079	5957803	O7° 32,699'	N53° 45,600'	20
409	32404079	5957335	O7° 32,707'	N53° 45,348'	20
410	32404736	5957270	O7° 33,306'	N53° 45,320'	20
411	32404873	5957323	O7° 33,429'	N53° 45,350'	20
412	32404813	5957458	O7° 33,372'	N53° 45,423'	20
413	32408645	5957031	O7° 36,867'	N53° 45,233'	-
414	32408643	5957812	O7° 36,850'	N53° 45,655'	-
415	32409238	5956401	O7° 37,417'	N53° 44,900'	-
416	32409773	5956607	O7° 37,900'	N53° 45,017'	-
417	32416150	5956645	O7° 43,701'	N53° 45,101'	25
418	32416168	5957645	O7° 43,700'	N53° 45,640'	25
419	32414472	5958407	O7° 42,145'	N53° 46,035'	25
420	32414472	5957926	O7° 42,153'	N53° 45,775'	25
421	32414006	5957910	O7° 41,729'	N53° 45,762'	24
422	32414001	5957848	O7° 41,725'	N53° 45,729'	24
423	32412654	5956831	O7° 40,517'	N53° 45,167'	24
424	32412730	5956984	O7° 40,583'	N53° 45,250'	24
425	32412294	5957197	O7° 40,183'	N53° 45,360'	24
426	32411991	5957240	O7° 39,907'	N53° 45,380'	24
427	32411946	5957552	O7° 39,861'	N53° 45,549'	24
428	32412086	5957595	O7° 39,987'	N53° 45,573'	24
429	32412364	5958355	O7° 40,227'	N53° 45,985'	24
430	32412190	5958454	O7° 40,067'	N53° 46,037'	24
431	32412826	5959418	O7° 40,629'	N53° 46,563'	24
432	32413538	5959997	O7° 41,268'	N53° 46,883'	24
433	32414491	5960168	O7° 42,133'	N53° 46,985'	25
434	32415829	5960275	O7° 43,349'	N53° 47,055'	25
435	32415828	5960023	O7° 43,352'	N53° 46,919'	25
436	32416137	5959986	O7° 43,634'	N53° 46,902'	25
437	32415848	5959213	O7° 43,384'	N53° 46,483'	25
438	32414861	5959700	O7° 42,477'	N53° 46,736'	25
439	32414861	5959966	O7° 42,472'	N53° 46,879'	25
440	32413247	5958979	O7° 41,020'	N53° 46,331'	24
441	32413717	5959111	O7° 41,446'	N53° 46,407'	24
442	32414030	5959181	O7° 41,729'	N53° 46,448'	24
443	32414891	5958976	O7° 42,517'	N53° 46,346'	25
444	32414874	5958576	O7° 42,507'	N53° 46,130'	25
445	32414906	5958563	O7° 42,537'	N53° 46,123'	25
446	32414909	5958443	O7° 42,542'	N53° 46,058'	25
447	32415352	5958441	O7° 42,945'	N53° 46,062'	25
448	32415369	5958283	O7° 42,963'	N53° 45,976'	25
449	32415663	5958293	O7° 43,230'	N53° 45,985'	25
450	32421734	5959883	O7° 48,731'	N53° 46,899'	-

Anlage 4
(zu § 3 Abs. 1 Satz 2)

Koordinaten der Anlagen 2 und 3					
Nummer	ETRS 89		WGS 1984		Blatt der Anlage 3
	Ost	Nord	Ost	Nord	
451	32422382	5959872	O7° 49,321'	N53° 46,899'	-
452	32431771	5959375	O7° 57,875'	N53° 46,710'	-
453	32432490	5959161	O7° 58,533'	N53° 46,600'	-
454	32430751	5959155	O7° 56,950'	N53° 46,583'	-
455	32429310	5959548	O7° 55,633'	N53° 46,783'	27
456	32426780	5960471	O7° 53,316'	N53° 47,260'	26
457	32426757	5960143	O7° 53,300'	N53° 47,083'	26
458	32425971	5960249	O7° 52,583'	N53° 47,133'	26
459	32424459	5960013	O7° 51,210'	N53° 46,993'	26
460	32424304	5959810	O7° 51,072'	N53° 46,883'	26
461	32423906	5960128	O7° 50,704'	N53° 47,050'	26
462	32423817	5960590	O7° 50,617'	N53° 47,299'	26
463	32423959	5960774	O7° 50,743'	N53° 47,399'	26
464	32424207	5960964	O7° 50,967'	N53° 47,504'	26
465	32424734	5961239	O7° 51,443'	N53° 47,657'	26
466	32425860	5961243	O7° 52,467'	N53° 47,669'	26
467	32425857	5961458	O7° 52,462'	N53° 47,784'	26
468	32427869	5961382	O7° 54,295'	N53° 47,760'	27
469	32429932	5960833	O7° 56,181'	N53° 47,481'	27
470	32431613	5959274	O7° 57,733'	N53° 46,654'	-
471	32467684	5939672	O8° 30,696'	N53° 36,292'	-
472	32464399	5943160	O8° 27,695'	N53° 38,160'	-
473	32459987	5947906	O8° 23,654'	N53° 40,701'	-
474	32460205	5947996	O8° 23,851'	N53° 40,750'	-
475	32456103	5952977	O8° 20,083'	N53° 43,417'	-
476	32456159	5950921	O8° 20,151'	N53° 42,308'	-
477	32446764	5958637	O8° 11,533'	N53° 46,417'	-
478	32453454	5955660	O8° 17,650'	N53° 44,850'	-
479	32452434	5958081	O8° 16,700'	N53° 46,150'	-
480	32450468	5960914	O8° 14,883'	N53° 47,667'	-
481	32446794	5961195	O8° 11,534'	N53° 47,796'	-
482	32453201	5958285	O8° 17,396'	N53° 46,264'	-
483	32446855	5966551	O8° 11,534'	N53° 50,685'	-
484	32446907	5971215	O8° 11,533'	N53° 53,200'	-
485	32446943	5974367	O8° 11,533'	N53° 54,900'	-
486	32439685	5971953	O8° 4,933'	N53° 53,551'	-
487	32437790	5976275	O8° 3,149'	N53° 55,868'	-
488	32439149	5979811	O8° 4,349'	N53° 57,784'	-
489	32447487	5982182	O8° 11,950'	N53° 59,118'	-
490	32453459	5978192	O8° 17,450'	N53° 57,000'	-
491	32456602	5975945	O8° 20,342'	N53° 55,805'	-
492	32462478	5971814	O8° 25,742'	N53° 53,605'	-
493	32469371	5970837	O8° 32,041'	N53° 53,105'	-
494	32472018	5966180	O8° 34,482'	N53° 50,603'	38
495	32472057	5966260	O8° 34,518'	N53° 50,646'	38

Anlage 4
(zu § 3 Abs. 1 Satz 2)

Koordinaten der Anlagen 2 und 3					
Nummer	ETRS 89		WGS 1984		Blatt der Anlage 3
	Ost	Nord	Ost	Nord	
496	32472106	5966359	O8° 34,562'	N53° 50,700'	38
497	32471137	5973050	O8° 33,640'	N53° 54,305'	-
498	32470169	5975838	O8° 32,740'	N53° 55,805'	-
499	32469573	5976500	O8° 32,191'	N53° 56,160'	-
500	32477599	5974154	O8° 39,537'	N53° 54,919'	-
501	32475432	5970474	O8° 37,575'	N53° 52,929'	-
502	32473499	5969288	O8° 35,817'	N53° 52,283'	38
503	32473799	5968423	O8° 36,095'	N53° 51,818'	38
504	32473650	5968456	O8° 35,959'	N53° 51,835'	38
505	32473601	5968310	O8° 35,915'	N53° 51,756'	38
506	32469917	5960469	O8° 32,600'	N53° 47,516'	37
507	32469921	5960403	O8° 32,604'	N53° 47,480'	37
508	32469941	5960217	O8° 32,624'	N53° 47,380'	37
509	32469953	5960024	O8° 32,635'	N53° 47,276'	37
510	32469978	5959981	O8° 32,659'	N53° 47,253'	37
511	32470127	5960109	O8° 32,793'	N53° 47,323'	37
512	32469128	5957722	O8° 31,898'	N53° 46,032'	37
513	32469061	5957531	O8° 31,839'	N53° 45,929'	37
514	32469142	5957483	O8° 31,913'	N53° 45,903'	37
515	32469171	5957546	O8° 31,938'	N53° 45,937'	37
516	32468781	5957405	O8° 31,584'	N53° 45,859'	37
517	32469066	5957228	O8° 31,845'	N53° 45,765'	37
518	32469112	5957372	O8° 31,886'	N53° 45,843'	37
519	32469130	5957360	O8° 31,902'	N53° 45,837'	37
520	32469151	5957419	O8° 31,921'	N53° 45,868'	37
521	32469453	5957232	O8° 32,197'	N53° 45,768'	37
522	32467792	5953691	O8° 30,707'	N53° 43,853'	-
523	32467499	5953821	O8° 30,440'	N53° 43,922'	-
524	32466686	5951544	O8° 29,715'	N53° 42,691'	-
525	32466822	5951497	O8° 29,839'	N53° 42,666'	-
526	32465371	5949561	O8° 28,533'	N53° 41,617'	-
527	32465356	5947522	O8° 28,533'	N53° 40,517'	-
528	32462288	5947546	O8° 25,747'	N53° 40,517'	-
529	32464873	5944280	O8° 28,117'	N53° 38,767'	-
530	32466527	5944762	O8° 29,615'	N53° 39,033'	36
531	32466355	5944401	O8° 29,461'	N53° 38,838'	36
532	32466415	5944347	O8° 29,515'	N53° 38,809'	36
533	32466416	5944263	O8° 29,517'	N53° 38,764'	36
534	32466584	5943959	O8° 29,672'	N53° 38,600'	36
535	32466606	5943913	O8° 29,692'	N53° 38,575'	36
536	32466636	5943865	O8° 29,719'	N53° 38,549'	36
537	32466674	5943772	O8° 29,755'	N53° 38,500'	36
538	32466736	5943690	O8° 29,811'	N53° 38,456'	36

Gesetz über den Nationalpark "Niedersächsisches Wattenmeer" - Anlagenliste zum Download

Anlagenname	Format
Anlage 2 Blatt 01 Westblatt.pdf	A1 Quer
Anlage 2 Blatt 02 Ostblatt.pdf	A1 Hoch
Anlage 3 Blatt 01 Bohrinsel Dollart.pdf	A4 Hoch
Anlage 3 Blatt 02 Hamswehrumer Leeshaus.pdf	A3 Hoch
Anlage 3 Blatt 03 Reede Borkum.pdf	A4 Quer
Anlage 3 Blatt 04 Südstrand Borkum.pdf	A3 Quer
Anlage 3 Blatt 05 Borkum Ost.pdf	A3 Quer
Anlage 3 Blatt 06 Hohes Riff.pdf	A3 Hoch
Anlage 3 Blatt 07 Juist West.pdf	A3 Quer
Anlage 3 Blatt 08 Juist Ost.pdf	A4 Hoch
Anlage 3 Blatt 09 Itzendorf.pdf	A4 Quer
Anlage 3 Blatt 10 Norderney West.pdf	A3 Quer
Anlage 3 Blatt 11 Norderney Mitte.pdf	A3 Hoch
Anlage 3 Blatt 12 Norderney Ost.pdf	A3 Quer
Anlage 3 Blatt 13 von Vincke Heller.pdf	A4 Quer
Anlage 3 Blatt 14 Hilgenriedersiel.pdf	A4 Quer
Anlage 3 Blatt 15 Hafen Neßmersiel.pdf	A4 Quer
Anlage 3 Blatt 16 Baltrum.pdf	A3 Quer
Anlage 3 Blatt 17 Hafen Dornumersiel.pdf	A4 Quer
Anlage 3 Blatt 18 Langeoog West.pdf	A3 Hoch
Anlage 3 Blatt 19 Langeoog Nord.pdf	A4 Quer
Anlage 3 Blatt 20 Langeoog Inselwatt.pdf	A3 Quer
Anlage 3 Blatt 21 Hafen Bensersiel.pdf	A4 Quer
Anlage 3 Blatt 22 Hafen Neuharlingersiel.pdf	A4 Quer
Anlage 3 Blatt 23 Hafen Harlesiel.pdf	A4 Quer
Anlage 3 Blatt 24 Spiekeroog West.pdf	A3 Hoch
Anlage 3 Blatt 25 Spiekeroog Ost.pdf	A3 Hoch
Anlage 3 Blatt 26 Wangerooge West.pdf	A3 Quer
Anlage 3 Blatt 27 Wangerooge Ost.pdf	A4 Quer
Anlage 3 Blatt 28 Schillighörn.pdf	A4 Hoch
Anlage 3 Blatt 29 Hooksiel.pdf	A4 Hoch
Anlage 3 Blatt 30 Wilhelmshaven.pdf	A4 Quer
Anlage 3 Blatt 31 Dangast.pdf	A4 Quer
Anlage 3 Blatt 32 Jademündung Varel.pdf	A4 Hoch
Anlage 3 Blatt 33 Kleihörne.pdf	A4 Hoch
Anlage 3 Blatt 34 Beckmannsfeld.pdf	A4 Hoch
Anlage 3 Blatt 35 Burhave.pdf	A4 Hoch
Anlage 3 Blatt 36 Wremerhof.pdf	A4 Hoch
Anlage 3 Blatt 37 Spieka Neufeld.pdf	A3 Hoch
Anlage 3 Blatt 38 Sahlenburg.pdf	A3 Hoch
Anlage 4 Koordinatenliste	A 4
Zip für alle Karten	ZIP

17.02.2017